



Projeto
"UM POR TODOS!
TODOS POR UM"

Site: www.umportodostodosporum.org

SETOR ADMINISTRATIVO: AMEBRRJ01 SEDE (EXPERIMENTAL) EU PARTICIPO!

FUNDADO EM: 18 / MARÇO / 2011.

REGISTRO: CARTÓRIO 14ª C.R.C.P. N – Bangu. ESTADO: Rio de Janeiro. País: Brasil. Tel: (021) 2401 – 3500

CÓDIGO: 03026FDF054F - SELO DE FISCALIZAÇÃO: YFQ SHX63367. 1 ATO. RJ, 27/05/2011.

SITE: projetoumportodostodosporum.org E-MAIL: wmciaproducaomusical@gmail.com Contato: (21) 9 7002-8495

IGREJA SOLICITANTE A INSERÇÃO (DOC. ÚNICO)

MÊS: _____ ANO: _____

DOCUMENTO DE PESQUISA PARA PLANEJAMENTO DE MISSÃO E FORMAÇÃO DE CAMPOS MISSIONÁRIOS

CAMPO MISSIONÁRIO: _____

DENOMINADO: _____

POSTO DE COLETA = PC1 (Eclesiástico)

DENOMINADO: _____

POSTO DE COLETA = PC1 (Comunidade)

DENOMINADO: _____

UNIDADE e UNIÃO

[...] Disse o Senhor Jesus Cristo:

"Todo o reino dividido contra si mesmo é devastado; e toda a cidade, ou casa, dividida contra si mesma não subsistirá"
(Mateus 12: 25).

"[...] Ide por todo o mundo, pregai o evangelho a toda criatura. Quem crer e for batizado será salvo, mas quem não crer será condenado."

(Marcos 16:15-16).



Projeto
 “UM POR TODOS!
 TODOS POR UM”

Site: www.umportodostodosporum.org

SETOR ADMINISTRATIVO: AMEBRRJ01

SEDE (EXPERIMENTAL)

EU PARTICIPO!

IGREJA SOLICITANTE A INSERÇÃO

MÊS: Março ANO: 2011

DOCUMENTO DE PESQUISA PARA PLANEJAMENTO DE MISSÃO E FORMAÇÃO DE CAMPOS MISSIONÁRIOS

CAMPO MISSIONÁRIO: _____ DENOMINADO: _____ POSTO DE COLETA – PC1 _____ (Rua)

Sumário

1. CAPA + SUMÁRIO + NOTA DA AUTORA:	3
2. INSTRUÇÃO ACERCA DESTA DOCUMENTO:	4
3. IGREJA SOLICITANTE À INSERÇÃO:	5
4. “BLOCO HIERÁRQUICO ”- Conhecendo o Seareiro.....	6 ao 8
5. DEFININDO QUEM É QUEM NO PROJETO: DIRETORIA ESTATUTÁRIA DO PROJETO E SUAS ATRIBUIÇÕES.....	9 ao
6. CONTINENTES: - A HISTÓRIA DOS CONTINENTES - CONTINENTE ASIÁTICO – PAÍSES DA ÁSIA.....	18 ao
7. CONTINENTE EUROPEU: PAÍSES DA EUROPA E SUAS CAPITAIS.....	2
8. CONTINENTE OCEANIA OU OCEÂNIA: PAÍSES DA OCEANIA, CAPITAIS E DEPENDÊNCIAS	
9. CONTINENTE AFRICANO: PAÍSES DA ÁFRICA E SUAS CAPITAIS	2
10. CONTINENTE AMERICANO: PAÍSES DA AMÉRICA SUAS CAPITAIS:	2
11. MAPA DO PAÍS E DO ESTADO - MAPA DO ESTADO DO RIO DE JANEIRO.....	25 e 2
12. DEMARCAÇÃO DE ÁREA	27
13. DEMARCAÇÃO DE ÁREA - POSTO DE COLETAS (PC) Catirí / Bangu1/Bangu 2/ Bangu3/Bangu4/ Jd. Progresso/ Conj. da Marinha/ Conj. Militar... 28ao 35	
14. MAPAS COM A LOCALIZAÇÃO EXATA DA SEDE DO PROJETO - CAMPO MISSIONÁRIO E SEUS POSTOS DE COLETA (PC).....	
15. DEMARCAÇÃO DE ÁREA - POSTO DE COLETAS (PC) / CONCLUINDO A PESQUISA / UM RELATO GERAL E OBJETIVO.....	37 e
16. FONTE DE PESQUISA:	39
17. CASO TENHA IGREJAS DISTRITAIS FAÇA LISTA COM NOMES DAS QUE TRABALHARÃO EM UNIDADE NO CAMPO: ASSINATURAS	4



Projeto
"UM POR TODOS!
TODOS POR UM"

Site: www.umportodostodosporum.org

SETOR ADMINISTRATIVO: AMEBRRJ01

SEDE (EXPERIMENTAL)

EU PARTICIPO!

IGREJA SOLICITANTE A INSERÇÃO

MÊS: Março ANO: 2011

DOCUMENTO DE PESQUISA PARA PLANEJAMENTO DE MISSÃO E FORMAÇÃO DE CAMPOS MISSIONÁRIOS

CAMPO MISSIONÁRIO: _____ DENOMINADO: _____ POSTO DE COLETA – PC1 _____ (Rua)

1. NOTA DA AUTORA:

Na qualidade de escritora; e por conseguinte, autora desta Ferramenta Missionária, tenho a dizer aos amados de nosso Pai celestial, que com esta forma de se anunciar o Evangelho, não se pretende extinguir antigas formas, mas sim, aprimorá-las, entendendo que todas as Igrejas evangélicas comprometidas com a visão de seu Fundador; referindo-me a Cristo; encontrará em seu manuseio modo mais apropriado de executar a missão, e ao fazer uso dos documentos elaborados que compõe esta preciosa Ferramenta, verá não só os esforços de sua denominação registrados, mas os de todas as denominações evangélicas dentro de um Campo, e a partir deste, dentro de um território, donde numa ação conjunta e ininterrupta, guiados pelo mesmo Espírito; o Espírito Santo, acudirão aos sofrendores das proximidades donde Cristo as fundou trazendo –os por meio desta grande e forte “Rede de Pesca” almas; o AMOR. E alimentados pela Palavra, fortalecidos pela alegria do SENHOR, serão também Vasos na mão do Oleiro, e ao invés de ficarem nos bancos dando quando, frutos mirrados; darão frutos a cem por um, pois esta Ferramenta proporciona múltiplas tarefas a quem deseja adorar a Deus por meio também de obra; Obra que leva o pão da terra, mas sobretudo, leva o Pão do céu: Jesus Cristo. Meu desejo irmãos e irmãs, sinceramente falando... É que venha o Reino de Deus, e a sua justiça aos homens de boa vontade.

Um conselho prático: Tenha o “Manual do Seareiro” - sempre em mãos. (Estou escrevendo...)

Wilma Machado

Autora e Divulgadora

*“Eu plantei, Apolo regou; mas Deus deu o crescimento.
Por isso, nem o que planta é alguma coisa, nem o que rega, mas Deus, que dá o crescimento.
Ora, o que planta e o que rega são um; mas cada um receberá o seu galardão segundo o seu trabalho.
Porque nós somos cooperadores de Deus; vós sois lavoura de Deus e edifício de Deus”*

(1 Coríntios 3: 6 – 9).

DEUS SEJA LOUVADO!



Projeto
"UM POR TODOS!
TODOS POR UM"

Site: www.umportodostodosporum.org

SETOR ADMINISTRATIVO: AMEBRRJ01

SEDE (EXPERIMENTAL)

EU PARTICIPO!

IGREJA SOLICITANTE A INSERÇÃO

MÊS: Março ANO: 2011

DOCUMENTO DE PESQUISA PARA PLANEJAMENTO DE MISSÃO E FORMAÇÃO DE CAMPOS MISSIONÁRIOS

CAMPO MISSIONÁRIO: _____ DENOMINADO: _____ POSTO DE COLETA – PC1 _____ (Rua)

2. INSTRUÇÃO ACERCA DESTE DOCUMENTO:

Parabéns, Igreja por ter assistido todos os vídeos palestras no Youtube onde divulgo esta Ferramenta, e, por vir conhecer o Projeto aqui no site.

Seja bem vinda por estar buscando sua INSERÇÃO. Pela graça de Deus-Pai aqui chegamos ao terceiro, e último passo; passo este, decisivo para entrada da Igreja neste NOVO Sistema de Evangelização Acrescida de Ação Social. **Que terceiro passo é este?**

Ler aqui no site o "TERMO DE COMPROMISSO - IGREJA" se inteirando do proposto, e, aí sim, **imprimir estes 03 documentos a seguir:**

1- "BLOCO HIERÁRQUICO E ATRIBUIÇÕES – GERAL" [*Se preferir imprima conforme IDENTIFICAÇÃO da Igreja na (Folha 5/41)*] **2-** Este... "DOCUMENTO DE PESQUISA PARA PLANEJAMENTO DE MISSÃO E FORMAÇÃO DE CAMPOS MISSIONÁRIOS-" **3-** "SOLICITAÇÃO DE INSERÇÃO NO PROJETO PARA UTILIZÁ-LO"

Destes 03 documentos com o uso do "BLOCO HIERÁRQUICO" preencher devidamente o "DOCUMENTO DE PESQUISA PARA PLANEJAMENTO DE MISSÃO E FORMAÇÃO DE CAMPOS MISSIONÁRIOS" escanear, **mais** o documento de "SOLICITAÇÃO DE INSERÇÃO" e, enviar-me para meu e-mail.

(Todos estes aqui no site para imprimir).

ATENÇÃO: Abaixo **as páginas** que após preencher devidamente deverá me reenviar mais a "Solicitação". Bom seria imprimir todas as folhas deste documento de pesquisa, mas também a Igreja poderá visualizar no site todas as páginas, e seguir preenchendo as folhas que estão relacionada abaixo. **Estas são as folhas que de fato precisa a Igreja "SOLICITANTE" enviar a autora** com exceção da folha 04 que é instrução, mas deve ser impressa para a Igreja se guiar.

Fls 04 = Instrução / **Fls 05;09;10;11;12;13;14;15;16;** = Preencher / **Fls 36** = Mapa / **Fls 37** = Demarcar / **Fls 38 e 39** = Relato / **Fls 40** = Igreja Distrital APOIO / **Fls 41** = Testemunhas +Assinaturas

Atenção:

São **19 Seareiros** a ocupar as **19 primeiras funções** do "BLOCO HIERÁRQUICO". Precisando recordar assista aos vídeos palestras novamente. O Pastor deverá confirmar junto ao ministério cada função nesta Ferramenta. A partir daí bastará fazer o que se pede, ok? Abraços, queridos de minh'alma. Sucesso no preenchimento.

VIDE-VERSO



Projeto
 "UM POR TODOS!
 TODOS POR UM"

Site: www.umportodostodosporum.org

SETOR ADMINISTRATIVO: AMEBRRJ01

SEDE (EXPERIMENTAL)

EU PARTICIPO!

IGREJA SOLICITANTE A INSERÇÃO

MÊS: Março ANO: 2011

DOCUMENTO DE PESQUISA PARA PLANEJAMENTO DE MISSÃO E FORMAÇÃO DE CAMPOS MISSIONÁRIOS

CAMPO MISSIONÁRIO: _____ DENOMINADO: _____ POSTO DE COLETA – PC1 _____ (Rua)

(Espaço reservado a autora – Preencher da "IGREJA" em diante)

Nº DE INSCRIÇÃO NO PROJETO DA IGREJA RESPONSÁVEL NO CAMPO MISSIONÁRIO: _____ / _____ INICIO: _____ / _____ / _____

IDENTIFIQUE-SE COM UM X: Igreja SEDE _____ Igreja subSEDE _____ Igreja Distrital **aqr** _____ (A IG DISTRITAL **aqr**, acompanha este preenchimento pela SEDE ou sub)

3. IGREJA SOLICITANTE À INSERÇÃO: _____

CNPJ: _____ CONVENÇÃO GERAL: _____ CONVENÇÃO DE MINISTROS: _____

PRESIDENTE - PASTOR: _____

1ºVICE - PRES. PASTOR: _____ 2ºVICE - PRES. PASTOR _____

PRESBITERO: _____ PRESBITERO: _____

EVANGELISTA: _____ EVANGELISTA: _____

MISSIONÁRIO(A): _____ MISSIONÁRIO(A): _____

LOCAL / IIGREJA: _____ Nº: _____ CEP: _____ / _____

BAIRRO: _____ ESTADO: _____ PAÍS: _____ CONTINENTE: _____

E-MAIL: _____ CEL:(_____) _____ / _____ OP:(_____)

TEL: (_____) _____ / _____ FAX:(_____) _____ / _____ CEL:(_____) _____ / _____ OP:(_____)

"Eu plantei, Apolo regou; mas Deus deu o crescimento.
 Por isso, nem o que planta é alguma coisa, nem o que rega, mas Deus, que dá o crescimento.
 Ora, o que planta e o que rega são um; mas cada um receberá o seu galardão segundo o seu trabalho.
 Porque nós somos cooperadores de Deus; vós sois lavoura de Deus e edifício de Deus"
(1 Coríntios 3: 6 – 9).

VIDE-VERSO



Projeto
 “UM POR TODOS!
 TODOS POR UM”

Site: www.umportodostodosporum.org

SETOR ADMINISTRATIVO: **AMEBRRJ01**

SEDE **(EXPERIMENTAL)**

EU PARTICIPO!

IGREJA SOLICITANTE A INSERÇÃO

MÊS: Março ANO: 2011

DOCUMENTO DE PESQUISA PARA PLANEJAMENTO DE MISSÃO E FORMAÇÃO DE CAMPOS MISSIONÁRIOS

CAMPO MISSIONÁRIO: _____ DENOMINADO: _____ POSTO DE COLETA – PC1 _____ (Rua)

IDENTIFIQUE-SECOM UM X: Igreja SEDE _____ Igreja subSEDE _____ Igreja Distrital **aqr** _____

4. “BLOCO HIERÁRQUICO”. Conhecendo os Seareiros:

Tendo em mãos o Doc. “**BLOCO HIERÁRQUICO E ATRIBUIÇÕES – GERAL**”; ou subSEDE; ou Distrital **aqr**, o **GERAL** traz as três posições da Igreja; observe abaixo as funções dos Seareiros no Projeto, e veja quem são estes Seareiros na Igreja, e suas atribuições no Projeto. O Presidente nesta Ferramenta por exemplo neste caso, é o Pastor Presidente da Igreja. Veja Pastor Presidente o que lhe compete na Ferramenta, quais são as suas atribuições. Conforme está o Seareiro na Igreja será semelhantemente na Ferramenta Missionária. Simples assim... Assim a COMUNIDADE vai interagindo e percebendo nos homens comuns, homens de Deus. Homens e mulheres... **DETALHE:** O “BLOCO HIERÁRQUICO” só diferencia nas ATRIBUIÇÕES, ok?

1|6



Projeto
 “UM POR TODOS!
 TODOS POR UM”

NOTA: Códigos abaixo gerados para **Voluntários** / SEDE MODELO.

DIRETORIA ESTATUTÁRIA SEUS SETORES E ATRIBUIÇÕES BLOCO HIERÁQUICO – SEDE “RJ01” / subSEDE “SP02”

Nº DE INSCRIÇÃO: AMEBRRJ0101IG01 - 01 FUNÇÃO: PRESIDENTE (PASTOR PRESIDENTE)	Nº DE INSCRIÇÃO: AMEBRRJ0101IG01 - 02 FUNÇÃO: VICE-PRESIDENTE (PASTOR)
Nº DE INSCRIÇÃO: AMEBRRJ0101IG01 - 03 FUNÇÃO: COORDENADOR(A) GERAL [PASTOR / MISSIONÁRIO(A)]	
Nº DE INSCRIÇÃO: AMEBRRJ0101IG01 - 04 FUNÇÃO: COORDENADOR (A) 1 (EVANGELISTA / MISSIONÁRIO)	

VIDE-VERSO

6|41



Projeto
 “UM POR TODOS!
 TODOS POR UM”

Site: www.umportodostodosporum.org

SETOR ADMINISTRATIVO: **AMEBRRJ01**

SEDE **(EXPERIMENTAL)**

EU PARTICIPO!

IGREJA SOLICITANTE A INSERÇÃO

MÊS: Março ANO: 2011

DOCUMENTO DE PESQUISA PARA PLANEJAMENTO DE MISSÃO E FORMAÇÃO DE CAMPOS MISSIONÁRIOS

CAMPO MISSIONÁRIO: _____ DENOMINADO: _____ POSTO DE COLETA – PC1 _____ (Rua)

IDENTIFIQUE-SE COM UM X: Igreja SEDE _____ Igreja subSEDE _____ Igreja Distrital **aqr** _____

“BLOCO HIERÁRQUICO”. *Conhecendo os Seareiros:*

Pastor Presidente, veja junto aos seus **dois primeiros auxiliares** no documento: “BLOCO *HIERÁRQUICO E ATRIBUIÇÕES - GERAL*” observando quais atribuições cabem a estes Seareiros aí, apresentados. Que cada um saibam de suas atribuições. Considere mais tarde que todos tenham uma cópia do que lhes competem na Ferramenta. Desculpe, precisa ler das atribuições dos seus dois auxiliares direto; e do auxiliar direto do Coordenador (a) Geral. Vamos prosseguir...

1|6

BLOCO HIERÁRQUICO - Diretoria Estatutária

Nº DE INSCRIÇÃO: AMEBRRJ0101IG01 - 05 FUNÇÃO: CONSELHEIRO (A) 1	Nº DE INSCRIÇÃO: AMEBRRJ0101IG01 - 06 FUNÇÃO: CONSELHEIRO (A) 2
Nº DE INSCRIÇÃO: AMEBRRJ0101IG01 - 07 FUNÇÃO: CONSELHEIRO (A) 3	Nº DE INSCRIÇÃO: AMEBRRJ0101IG01 - 08 FUNÇÃO: WEB MASTER (SITE) Resp. Renan Machado
Nº DE INSCRIÇÃO: AMEBRRJ0101IG01 - 09 FUNÇÃO: TESOUREIRO (A) 1	Nº DE INSCRIÇÃO: AMEBRRJ0101IG01 - 10 FUNÇÃO: TESOUREIRO (A) 2
Nº DE INSCRIÇÃO: AMEBRRJ0101IG01 - 11 FUNÇÃO: INSTRUTOR (A) ACADÊMICO 1	Nº DE INSCRIÇÃO: AMEBRRJ0101IG01 - 12 FUNÇÃO: INSTRUTOR (A) ACADÊMICO 2
Nº DE INSCRIÇÃO: AMEBRRJ0101IG01 - 13 FUNÇÃO: SECRETÁRIA EXECUTIVA	Nº DE INSCRIÇÃO: AMEBRRJ0101IG01 - 14 Fis 2 FUNÇÃO: SECRETÁRIA AUXILIAR

VIDE-VERSO

7|41



Projeto
 “UM POR TODOS!
 TODOS POR UM”

Site: www.umportodostodosporum.org

SETOR ADMINISTRATIVO: **AMEBRRJ01**

SEDE **(EXPERIMENTAL)**

EU PARTICIPO!

IGREJA SOLICITANTE A INSERÇÃO

MÊS: Março ANO: 2011

DOCUMENTO DE PESQUISA PARA PLANEJAMENTO DE MISSÃO E FORMAÇÃO DE CAMPOS MISSIONÁRIOS

CAMPO MISSIONÁRIO: _____ DENOMINADO: _____ POSTO DE COLETA – PC1 _____ (Rua)

IDENTIFIQUE-SECOM UM X: Igreja SEDE _____ Igreja subSEDE _____ Igreja Distrital **aqr** _____

“**BLOCO HIERÁRQUICO**”. *Conhecendo os Seareiros:*

Que cada um saiba de suas atribuições. No site está disponível a todos, para economizar basta imprimir a parte de seu maior interesse. Prefiram cópias coloridas. Há um propósito nisto.

1|6

BLOCO HIERÁRQUICO - Diretoria Estatutária Fis

Fis **3**

SETOR OPERACIONAL DE MISSÕES S.I.E SERVIÇO INTERNO E EXTERNO	
<p>Nº DE INSCRIÇÃO: AMEBRRJ0101IG01 - S.I.E _____ FUNÇÃO: COORDENADOR (A) 2 (EVANGELISTA / MISSIONÁRIO)</p>	
<p>Nº DE INSCRIÇÃO: AMEBRRJ0101IG01 - S.I.E _____ FUNÇÃO: COOD. DE CAMPO-INTERNO</p>	<p>Nº DE INSCRIÇÃO: AMEBRRJ0101IG01 - S.I.E _____ FUNÇÃO: COOD. DE CAMPO-EXTERNO</p>
SETOR OPERACIONAL DE MISSÕES S.A SERVIÇO DE APOIO	
<p>Nº DE INSCRIÇÃO: AMEBRRJ0101IG01- S.A _____ FUNÇÃO: COLETOR F-1</p>	
<p>Nº DE INSCRIÇÃO: AMEBRRJ0101IG01- S.A _____ FUNÇÃO: SERVIÇO DE APOIO _____</p>	<p>Nº DE INSCRIÇÃO: AMEBRRJ0101IG01 - S.A _____ FUNÇÃO: FAMÍLIA VOLUNTÁRIA OFERTANTE Eclesiástica / Comunidade / Apoio Externo</p>
SETOR OPERACIONAL DE MISSÕES ACOLHIMENTO	
<p>Nº DE INSCRIÇÃO: AMEBRRJ0101IG01- A. EF _____ TIPO DE ASSISTÊNCIA: ASSISTÊNCIA EFETIVA = A. EF</p>	<p>Nº DE INSCRIÇÃO: AMEBRRJ0101IG01- A. EX _____ TIPO DE ASSISTÊNCIA: AUXÍLIO EXTRA = A. EX</p>
<p>Nº DE INSCRIÇÃO: AMEBRRJ0101IG01- Ap. I _____ TIPO DE ASSISTÊNCIA: APOIO AS INSTITUIÇÕES = Ap. I</p>	<p>Nº DE INSCRIÇÃO: AMEBRRJ0101IG01- U. I _____ TIPO DE ASSISTÊNCIA: USO INTERNO = U. I</p>

VIDE-VERSO

Glórias ao Pai, ao Filho e ao Espírito Santo



Projeto
 "UM POR TODOS!
 TODOS POR UM"

Site: www.umportodostodosporum.org

SETOR ADMINISTRATIVO: **AMEBRRJ01**

SEDE **(EXPERIMENTAL)**

EU PARTICIPO!

IGREJA SOLICITANTE A INSERÇÃO

MÊS: Março ANO: 2011

DOCUMENTO DE PESQUISA PARA PLANEJAMENTO DE MISSÃO E FORMAÇÃO DE CAMPOS MISSIONÁRIOS

CAMPO MISSIONÁRIO: _____ DENOMINADO: _____ POSTO DE COLETA – PC1 _____ (Rua)

IDENTIFIQUE-SE COM UM X: Igreja SEDE _____ Igreja subSEDE _____ Igreja Distrital **aqr** _____

5. DEFININDO QUEM É QUEM NO PROJETO: *DIRETORIA ESTATUTÁRIA DO PROJETO E SUAS ATRIBUIÇÕES*

Mediante o que se observou no Doc. "BLOCO HIERÁRQUICO E ATRIBUIÇÕES – GERAL" observe, e vamos AGORA definir as funções (responsabilidades) e FORMAR a Equipe desta Igreja SEDE/subSEDE/Distrital **aqr** do SENHOR? Pastor, aqui o senhor definirá a EQUIPE de Voluntários ADM. **Lembre-se que são 19 pessoas para começar...**

➤ O nº de inscrição será passado pela autora no documento de INSERÇÃO da Igreja no Projeto.

PRESIDENTE: [PASTOR PRESIDENTE – SEDE / subSEDE / DISTRITAL **aqr**]

IDENTIFICAÇÃO: ~~AMEBRRJ0101IG01~~ 01

NOME COMPLETO: _____ DATA NASC: ____/____/____

CELULAR: (____) _____ / _____ TEL: (____) _____ / _____ E-MAIL: _____

VICE - PRESIDENTE: [PASTOR VICE – PRESIDENTE – SEDE/subSEDE // DISTRITAL **aqr**]

IDENTIFICAÇÃO: ~~AMEBRRJ0101IG01~~ 02

NOME COMPLETO: _____ DATA NASC: ____/____/____

CELULAR: (____) _____ / _____ TEL: (____) _____ / _____ E-MAIL: _____

COORDENADOR (A) GERAL: [PASTOR / MISSIONÁRIO (A) SEDE/ subSEDE/ DISTRITAL **aqr**]

IDENTIFICAÇÃO: ~~AMEBRRJ0101IG01~~ 03

NOME COMPLETO: _____ DATA NASC: ____/____/____

CELULAR: (____) _____ / _____ TEL: (____) _____ / _____ E-MAIL: _____

VIDE-VERSO



Projeto
 "UM POR TODOS!
 TODOS POR UM"

Site: www.umportodostodosporum.org

SETOR ADMINISTRATIVO: **AMEBRRJ01**

SEDE **(EXPERIMENTAL)**

EU PARTICIPO!

IGREJA SOLICITANTE A INSERÇÃO

MÊS: Março ANO: 2011

DOCUMENTO DE PESQUISA PARA PLANEJAMENTO DE MISSÃO E FORMAÇÃO DE CAMPOS MISSIONÁRIOS

CAMPO MISSIONÁRIO: _____ DENOMINADO: _____ POSTO DE COLETA – PC1 _____ (Rua)

IDENTIFIQUE-SE COM UM X: Igreja SEDE _____ Igreja subSEDE _____ Igreja Distrital **aqr** _____

DEFININDO quem é quem no Projeto:

DIRETORIA ESTATUTÁRIA DO PROJETO E SUAS ATRIBUIÇÕES

COORDENADOR 1: [EVANGELISTA / MISSIONÁRIO(A)] [MEMBROS: IGREJA SEDE / SubSEDE / DISTRITAL **aqr**]

IDENTIFICAÇÃO: ~~AMEBRRJ0101IG01~~ - 04

NOME COMPLETO: _____ DATA NASC: ____/____/____

CELULAR: (____) _____ / _____ TEL: (____) _____ / _____ E-MAIL: _____

CONSELHEIRO (A) 1: [MEMBROS DA IGREJA SEDE / subSEDE / DISTRITAL **aqr**]

IDENTIFICAÇÃO: ~~AMEBRRJ0101IG01~~ - 05

NOME COMPLETO: _____ DATA NASC: ____/____/____

CELULAR: (____) _____ / _____ TEL: (____) _____ / _____ E-MAIL: _____

CONSELHEIRO (A) 2: [MEMBROS DA IGREJA SEDE / subSEDE / DISTRITAL **aqr**]

IDENTIFICAÇÃO: ~~AMEBRRJ0101IG01~~ - 06

NOME COMPLETO: _____ DATA NASC: ____/____/____

CELULAR: (____) _____ / _____ TEL: (____) _____ / _____ E-MAIL: _____

CONSELHEIRO (A) 3: [MEMBROS DA IGREJA SEDE / subSEDE / DISTRITAL **aqr**]

IDENTIFICAÇÃO: ~~AMEBRRJ0101IG01~~ - 07

NOME COMPLETO: _____ DATA NASC: ____/____/____

VIDE-VERSO CELULAR: (____) _____ / _____ TEL: (____) _____ / _____ E-MAIL: _____



Projeto
"UM POR TODOS!
TODOS POR UM"

Site: www.umportodostodosporum.org

SETOR ADMINISTRATIVO: **AMEBRRJ01**

SEDE **(EXPERIMENTAL)**

EU PARTICIPO!

IGREJA SOLICITANTE A INSERÇÃO

MÊS: Março ANO: 2011

DOCUMENTO DE PESQUISA PARA PLANEJAMENTO DE MISSÃO E FORMAÇÃO DE CAMPOS MISSIONÁRIOS

CAMPO MISSIONÁRIO: _____ DENOMINADO: _____ POSTO DE COLETA – PC1 _____ (Rua)

IDENTIFIQUE-SE COM UM X: Igreja SEDE _____ Igreja subSEDE _____ Igreja Distrital **aqr** _____

DEFININDO quem é quem no Projeto:

DIRETORIA ESTATUTÁRIA DO PROJETO E SUAS ATRIBUIÇÕES

ADMINISTRADOR: (Site) [Este Vol. ADM. é ponte entre a Igreja e o WEBMASTER criador do site, e que coopera com as Obras da autora }

IDENTIFICAÇÃO: ~~AMEBRRJ0101IG01~~ 08 [SEDE / subSEDE / DISTRITAL **aqr**]

NOME COMPLETO: _____ DATA NASC: ____ / ____ / ____

CELULAR: (____) _____ / _____ TEL: (____) _____ / _____ E-MAIL: _____

TESOUREIRO 1: [DIÁCONO (ISA) DA IGREJA SEDE / subSEDE / DISTRITAL **aqr**]

IDENTIFICAÇÃO: ~~AMEBRRJ0101IG01~~ 09

NOME COMPLETO: _____ DATA NASC: ____ / ____ / ____

CELULAR: (____) _____ / _____ TEL: (____) _____ / _____ E-MAIL: _____

TESOUREIRO 2: [DIÁCONO (ISA) DA IGREJA SEDE / subSEDE / DISTRITAL **aqr**]

IDENTIFICAÇÃO: ~~AMEBRRJ0101IG01~~ 10

NOME COMPLETO: _____ DATA NASC: ____ / ____ / ____

CELULAR: (____) _____ / _____ TEL: (____) _____ / _____ E-MAIL: _____

VIDE-VERSO



Projeto
"UM POR TODOS!
TODOS POR UM"

Site: www.umportodostodosporum.org

SETOR ADMINISTRATIVO: **AMEBRRJ01**

SEDE **(EXPERIMENTAL)**

EU PARTICIPO!

IGREJA SOLICITANTE A INSERÇÃO

MÊS: Março ANO: 2011

DOCUMENTO DE PESQUISA PARA PLANEJAMENTO DE MISSÃO E FORMAÇÃO DE CAMPOS MISSIONÁRIOS

CAMPO MISSIONÁRIO: _____ DENOMINADO: _____ POSTO DE COLETA – PC1 _____ (Rua)

IDENTIFIQUE-SECOM UM X: Igreja SEDE _____ Igreja subSEDE _____ Igreja Distrital **aqr** _____

DEFININDO quem é quem no Projeto: *DIRETORIA ESTATUTÁRIA DO PROJETO E SUAS ATRIBUIÇÕES*

INSTRUTOR ACADÊMICO 1: [SUPERINTENDENTE DA E.B.D – PRESBÍTERO]
[MEMBRO SEDE / subSEDE / DISTRITAL **aqr**]

IDENTIFICAÇÃO: ~~AMEBRRJ0101IG01~~ - 11

NOME COMPLETO: _____ DATA NASC: ____/____/____

CELULAR: (____) _____ / _____ TEL: (____) _____ / _____ E-MAIL: _____

INSTRUTOR ACADÊMICO 2: [PROFESSOR (A) DA E.B.D / PRESBÍTERO]
[MEMBRO SEDE / subSEDE / DISTRITAL **aqr**]

IDENTIFICAÇÃO: ~~AMEBRRJ0101IG01~~ - 12

NOME COMPLETO: _____ DATA NASC: ____/____/____

CELULAR: (____) _____ / _____ TEL: (____) _____ / _____ E-MAIL: _____



Projeto
 “UM POR TODOS!
 TODOS POR UM”

Site: www.umportodostodosporum.org

SETOR ADMINISTRATIVO: **AMEBRRJ01**

SEDE **(EXPERIMENTAL)**

EU PARTICIPO!

IGREJA SOLICITANTE A INSERÇÃO

MÊS: Março ANO: 2011

DOCUMENTO DE PESQUISA PARA PLANEJAMENTO DE MISSÃO E FORMAÇÃO DE CAMPOS MISSIONÁRIOS

CAMPO MISSIONÁRIO: _____ DENOMINADO: _____ POSTO DE COLETA – PC1 _____ (Rua)

VIDE-VERSO

IDENTIFIQUE-SE COM UM X: Igreja SEDE _____ Igreja subSEDE _____ Igreja Distrital **aqr** _____

DEFININDO quem é quem no Projeto:

DIRETORIA ESTATUTÁRIA DO PROJETO E SUAS ATRIBUIÇÕES

SECRETÁRIA EXECUTIVA: [MEMBRO DA IGREJA SEDE / subSEDE / DISTRITAL **aqr**]

IDENTIFICAÇÃO: ~~AMEBRRJ0101IG01~~ - 13

NOME COMPLETO: _____ DATA NASC: ____/____/____

CELULAR: (____) _____ / _____ TEL: (____) _____ / _____ E-MAIL: _____

SECRETÁRIA AUXILIAR: [MEMBRO DA IGREJA SEDE / subSEDE / DISTRITAL **aqr**]

IDENTIFICAÇÃO: ~~AMEBRRJ0101IG01~~ - 14

NOME COMPLETO: _____ DATA NASC: ____/____/____

CELULAR: (____) _____ / _____ TEL: (____) _____ / _____ E-MAIL: _____

VIDE-VERSO



Projeto
"UM POR TODOS!
TODOS POR UM"

Site: www.umportodostodosporum.org

SETOR ADMINISTRATIVO: AMEBRRJ01

SEDE (EXPERIMENTAL)

EU PARTICIPO!

IGREJA SOLICITANTE A INSCRIÇÃO

MÊS: Março ANO: 2011

DOCUMENTO DE PESQUISA PARA PLANEJAMENTO DE MISSÃO E FORMAÇÃO DE CAMPOS MISSIONÁRIOS

CAMPO MISSIONÁRIO: _____ **DENOMINADO:** _____ **POSTO DE COLETA – PC1** _____ (Rua)

IDENTIFIQUE-SE COM UM X: Igreja SEDE _____ Igreja subSEDE _____ Igreja Distrital **aqr** _____

DEFININDO quem é quem no Projeto: SETOR OPERACIONAL DE MISSÕES S.I.E | SERVIÇO INTERNO E EXTERNO E SUAS ATRIBUIÇÕES

COORDENADOR 2: [EVANGELISTA / MISSIONÁRIO(A)] [MEMBROS DA IGREJA SEDE – SUBSEDE / DISTRITAL **aqr**]

IDENTIFICAÇÃO: AMEBRRJ0101IG01 - S.I.E _____

NOME COMPLETO: _____ DATA NASC: ____ / ____ / _____

CELULAR: (____) _____ / _____ TEL: (____) _____ / _____ E-MAIL: _____

COORDENADOR DE CAMPO - INTERNO: [ASS. SOCIAL DA IGREJA (DIÁCONO / DIACONISA)] [MEMBROS DA IGREJA SEDE / DISTRITAL **aqr**]

IDENTIFICAÇÃO: AMEBRRJ0101IG01 - S.I.E _____

NOME COMPLETO: _____ DATA NASC: ____ / ____ / _____

CELULAR: (____) _____ / _____ TEL: (____) _____ / _____ E-MAIL: _____

COORDENADOR DE CAMPO - EXTERNO: [EVANGELISTA / DIÁCONO / DIACONISA)] [MEMBROS DA IGREJA SEDE – subSEDE / DISTRITAL **aqr**]

IDENTIFICAÇÃO: AMEBRRJ0101IG01 - S.I.E _____

NOME COMPLETO: _____ DATA NASC: ____ / ____ / _____

CELULAR: (____) _____ / _____ TEL: (____) _____ / _____ E-MAIL: _____



Projeto
"UM POR TODOS!
TODOS POR UM"

Site: www.umportodostodosporum.org

SETOR ADMINISTRATIVO: AMEBRRJ01

SEDE (EXPERIMENTAL)

EU PARTICIPO!

IGREJA SOLICITANTE A INSERÇÃO

MÊS: Março ANO: 2011

DOCUMENTO DE PESQUISA PARA PLANEJAMENTO DE MISSÃO E FORMAÇÃO DE CAMPOS MISSIONÁRIOS

CAMPO MISSIONÁRIO: _____ DENOMINADO: _____ POSTO DE COLETA – PC1 _____ (Rua)

VIDE-VERSO

IDENTIFIQUE-SE COM UM Igreja SEDE _____ Igreja subSEDE _____ Igreja Distrital **agr** _____

DEFININDO quem é quem no Projeto: SETOR OPERACIONAL DE MISSÕES S.A | SERVIÇO DE APOIO E SUAS ATRIBUIÇÕES

COLETOR F-1: [MEMBRO COMUNIDADE] NOTA: Após a INSERÇÃO da Igreja apenas no 1º CAMPO MISS. o 1º COLETOR F-1 poderá ser da Igreja)

IDENTIFICAÇÃO: AMEBRRJ01-01-IG01 – S.A _____

NOME COMPLETO: _____ DATA NASC: ____/____/____

CELULAR: (____) _____ / _____ TEL: (____) _____ / _____ E-MAIL: _____

(Não preencher SERVIÇO DE APOIO)

SERVIÇO DE APOIO: [MEMBRO COMUNIDADE]

IDENTIFICAÇÃO: AMEBRRJ01-01-IG01 – S.A _____

VIDE-VERSO



Projeto
“UM POR TODOS!
TODOS POR UM”

Site: www.umportodostodosporum.org

SETOR ADMINISTRATIVO: AMEBRRJ01

SEDE (EXPERIMENTAL)

EU PARTICIPO!

IGREJA SOLICITANTE A INSERÇÃO

MÊS: Março ANO: 2011

DOCUMENTO DE PESQUISA PARA PLANEJAMENTO DE MISSÃO E FORMAÇÃO DE CAMPOS MISSIONÁRIOS

CAMPO MISSIONÁRIO: _____ **DENOMINADO:** _____ **POSTO DE COLETA – PC1** _____ (Rua)

IDENTIFIQUE-SE COM UM Igreja SEDE _____ **Igreja subSEDE** _____ **Igreja Distrital** **aqr** _____

DEFININDO quem é quem no Projeto: SETOR OPERACIONAL DE MISSÕES S.A | SERVIÇO DE APOIO E SUAS ATRIBUIÇÕES

FAMÍLIA VOLUNTÁRIA OFERTANTE:

COMUNIDADE - IDENTIFICAÇÃO: **AMEBRRJ01-01-IG01** – S.A _____ **(Não preencher COMUNIDADE)**

NOME COMPLETO: _____ **DATA NASC:** ____/____/____

CELULAR:(____)____/____ **TEL:**(____)____/____ **E-MAIL:** _____

APOIO EXTERNO - IDENTIFICAÇÃO: **AMEBRRJ01-01-IG01** – S.A _____ **(Não preencher APOIO EXTERNO)**

ATENÇÃO: O 1º POSTO DE COLETA é na Igreja. O 1º OFERTANTE será o Pr. Presidente, logo, inscreva-o.

MEMBRO ECLESIAÍSTICO - IDENTIFICAÇÃO: **AMEBRRJ01-01-IG01** – S.A _____ **(O 1º a ofertar alimento na Igreja é o pastor presidente)**

NOME COMPLETO: _____ **DATA NASC:** ____/____/____

CELULAR:(____)____/____ **TEL:**(____)____/____ **E-MAIL:** _____

Formada a Equipe missionária. Vamos a DEMARCAÇÃO?

VIDE-VERSO



Projeto
"UM POR TODOS!
TODOS POR UM"

Site: www.umportodostodosporum.org

SETOR ADMINISTRATIVO: **AMEBRRJ01**

SEDE **(EXPERIMENTAL)**

EU PARTICIPO!

IGREJA SOLICITANTE A INSERÇÃO

MÊS: Março ANO: 2011

DOCUMENTO DE PESQUISA PARA PLANEJAMENTO DE MISSÃO E FORMAÇÃO DE CAMPOS MISSIONÁRIOS

CAMPO MISSIONÁRIO: _____ DENOMINADO: _____ POSTO DE COLETA – PC1 _____ (Rua)

IDENTIFIQUE-SECOM UM X: Igreja SEDE _____ Igreja subSEDE _____ Igreja Distrital **aqr** _____

DEFININDO quem é quem no Projeto: SETOR OPERACIONAL DE MISSÕES | ACOLHIMENTO

(Não precisa preencher esta folha. Está mencionado aqui para a Equipe ir se inteirando...)

Nº DE INSCRIÇÃO: ~~AMEBRRJ0101IG01~~ A. EF _____

TIPO DE ASSISTÊNCIA: ASSISTÊNCIA EFETIVA = A.EF

Nº DE INSCRIÇÃO: ~~AMEBRRJ0101IG01~~ A. EX _____

TIPO DE ASSISTÊNCIA: AUXÍLIO EXTRA = A. EX

Nº DE INSCRIÇÃO: ~~AMEBRRJ0101IG01~~ Ap.I _____

TIPO DE ASSISTÊNCIA: APOIO AS INSTITUIÇÕES = Ap. I

Nº DE INSCRIÇÃO: ~~AMEBRRJ0101IG01~~ U.I _____

TIPO DE ASSISTÊNCIA: USO INTERNO = U.I

ATENÇÃO: Presumindo de que chegaram até aqui, portanto, está formada a Equipe com os primeiros 19 Seareiros. Vamos agora formar o Campo Missionário: 01. Lembrando que praticamente esta Equipe já tem o Posto de Coleta que é na Igreja, cujo representante da Fam. Vol. Ofertante-ECLESIASTICA é o próprio Pastor Presidente.

Próximo passo: Formar o primeiro Campo Missionário e seu respectivo POSTO DE COLETA, 1º na Comunidade.
Vamos DEMARCAR?

VIDE-VERSO



Projeto
 “UM POR TODOS!
 TODOS POR UM”

Site: www.umportodostodosporum.org

SETOR ADMINISTRATIVO: AMEBRRJ01

SEDE (EXPERIMENTAL)

EU PARTICIPO!

IGREJA SOLICITANTE A INSCRIÇÃO

MÊS: Março ANO: 2011

DOCUMENTO DE PESQUISA PARA PLANEJAMENTO DE MISSÃO E FORMAÇÃO DE CAMPOS MISSIONÁRIOS

CAMPO MISSIONÁRIO: _____ DENOMINADO: _____ POSTO DE COLETA – PC1 _____ (Rua)

6. CONTINENTES: [As página a seguir serve para que as futuras Igrejas Sedes em qualquer país localizem onde ela se encontra]. **Onde está você, Igreja?**

O que são? Sua história, oceanos e seus respectivos mapas. O QUE SÃO CONTINENTES?

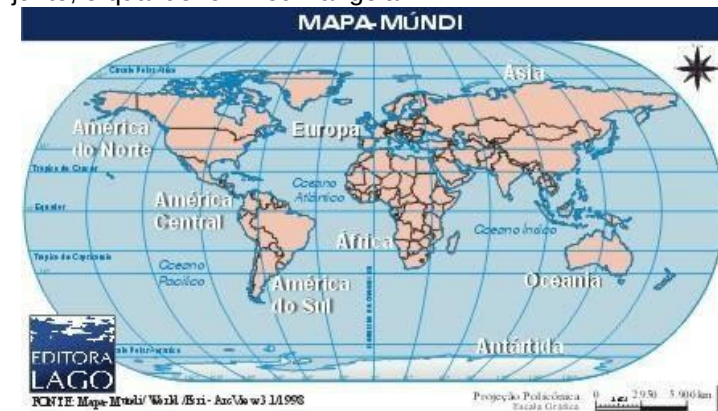
Continentes são grandes porções de terra que abrigam diferentes formas de vida, vegetação, clima, geografia, sendo rodeados por água. Existem duas formas para definir um continente. A primeira é dizer que ele é um conjunto de países. A segunda é considerar continente como toda porção de terra maior que a maior ilha do mundo: a Groenlândia.

A HISTÓRIA DOS CONTINENTES:

Acredita-se que em um determinado período da história da Terra, houve a formação de uma camada sólida que deu origem a um supercontinente rodeado pelo mar Panthalassa. Houve então, um momento em que eles se dividiram e deram origem a dois continentes chamados de Laurásia e Gondwana.

No ano de 1915, o cientista alemão Alfred Wegener(1880-1930), meteorologista alemão, interessado pela Geofísica através de evidências geológicas, biológicas, paleontológicas e geofísicas demonstrou suas ideias da teoria da movimentação dos continentes que foi chamada de Deriva Continental. Para Wegener, os continentes atuais estiveram agrupados no passado geológico em um único conjunto, o qual denominou Pangeia.

CONTINENTES	OCEANOS	CONTINENTES	OCEANOS
Africano	Atlântico e Índico	Europeu	Atlântico
		Oceania	Pacífico
AMERICANO - SUB-DIVIDE EM:		ASIÁTICO - SUB-DIVIDE EM:	
América do Norte	Pacífico, Glacial Ártico e Atlântico	Ásia do Norte	Glacial Ártico
América Central		Sul da Ásia (Oeste da Ásia – Oriente Médio na Europa e mar mediterrâneo)	Índico
América do Sul		Leste da Ásia	Pacífico



VIDE-VERSO



Projeto
 "UM POR TODOS!
 TODOS POR UM"

Site: www.umportodostodosporum.org

SETOR ADMINISTRATIVO: AMEBRRJ01

SEDE (EXPERIMENTAL)

EU PARTICIPO!

IGREJA SOLICITANTE A INSERÇÃO

MÊS: Março ANO: 2011

DOCUMENTO DE PESQUISA PARA PLANEJAMENTO DE MISSÃO E FORMAÇÃO DE CAMPOS MISSIONÁRIOS

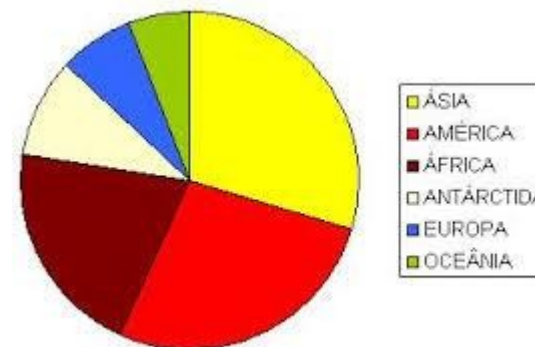
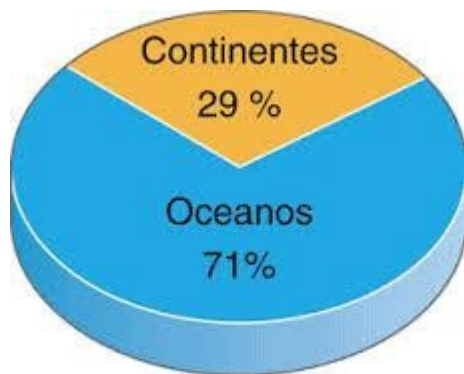
CAMPO MISSIONÁRIO: _____ DENOMINADO: _____ POSTO DE COLETA – PC1 _____ (Rua)

[Esta página serve para que as futuras Igrejas Sedes em qualquer país localizem onde ela se encontra].

CONTINENTES... vejamos o gráfico

CONTINENTES: são 06: América, Europa, África, Ásia, Oceania e Antártida (ou Antártica).

Países: 193 No Brasil são 26 **Estados** e 1 distrito. No **Estado do** Rio de Janeiro, temos 164 Bairros.



OBSERVOU A ILUSTRAÇÃO?

VIDE-VERSO



Projeto
"UM POR TODOS!
TODOS POR UM"

Site: www.umportodostodosporum.org

SETOR ADMINISTRATIVO: AMEBRRJ01

SEDE (EXPERIMENTAL)

EU PARTICIPO!

IGREJA SOLICITANTE A INSERÇÃO

MÊS: Março ANO: 2011

DOCUMENTO DE PESQUISA PARA PLANEJAMENTO DE MISSÃO E FORMAÇÃO DE CAMPOS MISSIONÁRIOS

CAMPO MISSIONÁRIO: _____ DENOMINADO: _____ POSTO DE COLETA – PC1 _____ (Rua)

[Esta página serve para que as futuras Igrejas Sedes em qualquer país localizem onde ela se encontra].

CONTINENTES, PAÍSES E CAPITALS

SEGUNDO DADOS DA ORGANIZAÇÃO DAS NAÇÕES UNIDAS - ATUALMENTE TEMOS 191 PAÍSES.

CONTINENTE ASIÁTICO: A Ásia é o maior continente, em território, do mundo, ocupando 30% da terra seca do planeta e 9% da superfície de toda a Terra. Possui uma área territorial com cerca de 44.579.000 km². São 49 países, apenas um país a menos do que a Europa, sendo que, alguns deles participam simultaneamente de Ásia e Europa. Isso explica o fato da Rússia ser o maior país, em extensão, desses dois continentes. O início da formação do continente asiático foi na Era Pré-Cambriana, tendo na Era Paleozoica novas alterações que resultaram em grandes bacias sedimentares. Nas eras seguintes, como a Mesozoica em que houve um aumento da sedimentação, e na Cenozoica também ocorreram modificações que resultaram no atual relevo. Este é marcado por ser de extremos: abriga o ponto mais alto da terra (**Monte Everest**) e a maior depressão absoluta da terra (**Mar Morto**). Os pontos altos ficam por conta das cordilheiras, do qual a maior é a do Himalaia. O clima varia segundo o extenso território asiático se estende: no extremo norte, o clima polar é predominante; no centro, sem a influência marítima, o clima temperado continental é o característico. Para o extremo sul, em virtude das cordilheiras impedirem a passagem da umidade do oceano, resta o clima árido e semiárido

PAÍSES DA ÁSIA:

11 países no Sudoeste Asiático: Brunei – Bandar Seri Begawan, Camboja - Phnom Penh, Filipinas - Manila, Indonésia – Jacarta, Laos - Vienciana, Malásia – Kuala Lumpur, Myanmar – Nay Puy Taw, Singapura – Cidade de Singapura, Tailândia - Bangcoc, Timor Leste - Díli, Hanói.

05 países na Ásia Central: Cazaquistão - Astana, Quirguistão - Bishkek, Tadjiquistão - Duchambe, Turquemenistão - Achkhabad, Uzbequistão – Tashkent.

07 países na Ásia Meridional / Sul da Ásia: Bangladesh - Daca, Butão - Thimbu, Índia – Nova Déli, Maldivas - Malé, Nepal - Catmandu, Paquistão - Islamabad, Sri Lanka - Sri Jayewardenepura Kotte / Colombo.

01 países na Ásia Setentrional: Rússia – (ao norte) – Moscou. // **06 países na Ásia Oriental ou Leste Asiático / Extremo Oriente:** China (inclusive Hong Kong e Macau) - Pequim, Japão - Tóquio, Coreia do Sul - Seul, Coreia do Norte - Pyongyang, Taiwan – Taipé, Mongólia – Ulan Bator.

20 países na Ásia Ocidental – Oriente Médio ou Médio Oriente: Afeganistão - Cabul, Arábia Saudita - Riade, Armênia - Erevã, Azerbaijão - Baku, Bahrein - Manama, Chipre - Nicósia Emirados, Árabes Unidos – Abu Dhabi, Georgia – Tbilis, Lêmen – Sana 'a, Palestina - Jerusalém Oriental / Ramallah, Irã - Teerã, Iraque - Bagdá, Israel - Jerusalém, Jordânia - Amã, Kuwait – Cidade do Kuwait, Líbano - Beirute, Omã - Mascate, Qatar - Doha, Síria - Damasco, Turquia – Ancara. Total: 49 países. **VIDE-VERSO**



Projeto
"UM POR TODOS!
TODOS POR UM"

Site: www.umportodostodosporum.org

SETOR ADMINISTRATIVO: AMEBRRJ01

SEDE (EXPERIMENTAL)

EU PARTICIPO!

IGREJA SOLICITANTE A INSCRIÇÃO

MÊS: Março ANO: 2011

DOCUMENTO DE PESQUISA PARA PLANEJAMENTO DE MISSÃO E FORMAÇÃO DE CAMPOS MISSIONÁRIOS

CAMPO MISSIONÁRIO: _____ DENOMINADO: _____ POSTO DE COLETA – PC1 _____ (Rua)

[Esta página serve para que as futuras Igrejas Sedes em qualquer país localizem onde ela se encontra].

7- CONTINENTE EUROPEU:

A Europa é o segundo menor continente do mundo, sendo maior apenas do que a Oceania. Sua extensão é de, aproximadamente, 10.180.000 km², menos de 7% da parte seca do planeta. Quanto ao seu clima este está ligado ao fato de estar na faixa temperada do planeta. Conta com a corrente do Golfo para deixar seu clima "menos frio", já que a corrente aquece a Europa mesmo no seu inverno rigoroso. O continente europeu apresenta grande variedade de relevos. Alpes, na Suíça, planícies da Alemanha, penínsulas, etc. O terreno é realmente bem variado. De forma genérica, o sul europeu tende a ser mais montanhoso, e no Norte, o terreno vai "diminuindo". Assim como os solos, a vegetação europeia também é variada. Algumas das encontradas no continente são a de estepes, floresta temperada, tundra, florestas coníferas, dentre outros.

PAÍSES DA EUROPA E SUAS CAPITALS:

Albânia – Tirana, Alemanha - Berlim, Andorra – Andorra la Vella, Armênia - Erevan, Áustria - Viena, Azerbaijão – Baku, Bélgica - Bruxelas, Bielorrússia - Minsk, Bósnia e Herzegovina - Sarajevo, Bulgária - Sófia, Cazaquistão - Astana, Chipre - Nicósia, Croácia - Zagreb, Dinamarca - Copenhage, Eslováquia - Bratislava, Eslovênia - Liubliana, Espanha - Madri, Estônia - Tallinn, Finlândia - Helsink, França - Paris, Geórgia - Tbilisi, Grécia - Atenas, Hungria - Budapeste, Irlanda - Dublin, Itália - Roma, Islândia - Reykjavík, Letônia - Riga, Liechtenstein - Vaduz, Lituânia - Vilnius, Luxemburgo - Luxemburgo, Macedônia - Skopje, Malta - Valetta, Moldávia - Chisinau, Mônaco – Monaco-Ville, Montenegro - Podgorica, Noruega - Oslo, Países Baixos: Holanda - Amsterdã, Polônia - Varsóvia, Portugal - Lisboa, Reino Unido - Londres, República Checa - Praga, Romênia - Bucareste, Rússia (ao leste) - Moscou e San Marino – San Marino, Sérvia – Belgrado, Suécia – Estocolmo, Suíça – Berna, Turquia – Ancara, Ucrânia - Kiev, Vaticano – Cidade do Vaticano. (Rússia, com cerca de 17.075.400 km² é o maior em território). Total: 50 países.

VIDE-VERSO

[Esta página serve para que as futuras Igrejas Sedes em qualquer país localizem onde ela se encontra].



Projeto
"UM POR TODOS!
TODOS POR UM"

Site: www.umportodostodosporum.org

SETOR ADMINISTRATIVO: AMEBRRJ01

SEDE (EXPERIMENTAL)

EU PARTICIPO!

IGREJA SOLICITANTE A INSERÇÃO

MÊS: Março ANO: 2011

DOCUMENTO DE PESQUISA PARA PLANEJAMENTO DE MISSÃO E FORMAÇÃO DE CAMPOS MISSIONÁRIOS

CAMPO MISSIONÁRIO: _____ DENOMINADO: _____ POSTO DE COLETA – PC1 _____ (Rua)

8. CONTINENTE OCEANIA OU OCEÂNIA:

Oceania ou Oceânia é o menor continente do planeta, com mais de 9 milhões de quilômetros quadrados, também é composta por áreas de domínio de outros países, entre ilhas e arquipélagos. Basicamente é formado pela Austrália e por Ilhas do Pacífico. Sendo o de maior área a Austrália. Seu clima está baseado nas zonas climáticas intertropicais e temperadas. Por não estarem ligadas fisicamente, cada região desse continente apresenta suas próprias características de formação geológica e de vegetação.

PAÍSES DA OCEANIA, CAPITAIS E DEPENDÊNCIAS:

(Países independentes)

Austrália – Camberra, Fiji - Suva, Ilhas Marshall - Majuro, Ilhas Salomão - Honiara, Kiribati - Taraua, Micronésia - Paliquir, Nauru - Yaren, Nova Zelândia - Wellington, Palau - Melqueoque, Papua Nova Guiné – Porto Moresby, Samo Ocidental (Samoa) - Apia, Reino de Tonga - Nucualofa, Tuvalu - Funafuti e Vanuatu – Porto Vila. Total: 14 países.

(Territórios dependentes)

[03 dep. Estados Unidos] Samoa Americana, Ilhas Marianas setentrionais e Guam.

[04 dep. França] Nova Caledônia; Polinésia Francesa; Wallis e Futuna.

[03 dep. Nova Zelândia] Ilhas Cook; Niue; Tokelau.

[01 dep. Austrália] Ilha Norfolk.

[01 dep. Reino Unido] Pitcaim

VIDE-VERSO



Projeto
"UM POR TODOS!
TODOS POR UM"

Site: www.umportodostodosporum.org

SETOR ADMINISTRATIVO: AMEBRRJ01

SEDE (EXPERIMENTAL)

EU PARTICIPO!

IGREJA SOLICITANTE A INSCRIÇÃO

MÊS: Março ANO: 2011

DOCUMENTO DE PESQUISA PARA PLANEJAMENTO DE MISSÃO E FORMAÇÃO DE CAMPOS MISSIONÁRIOS

CAMPO MISSIONÁRIO: _____ DENOMINADO: _____ POSTO DE COLETA – PC1 _____ (Rua)

[Esta página serve para que as futuras Igrejas Sedes em qualquer país localizem onde ela se encontra].

9. CONTINENTE AFRICANO:

A África possui aproximadamente 30 milhões de km², o que representa 20% da terra firme do planeta. É o terceiro maior continente em extensão e o segundo mais populoso, sendo que a Argélia é o maior, com 2.381.741 km².

Seu relevo, em sua maioria, é formado de planalto, com altitude média de 750 metros, sendo que o litoral apresenta planícies. No oriente, no entanto, há uma sequência de montanhas e depressões que resultam em grandes lagos.

Já o clima do continente é marcado, ao menos na região sul e norte, pelos climas árido, semiárido e desértico. Exemplo disso é o deserto do Saara, localizado no norte do continente. As chuvas se concentram na região "central" do continente, no qual passa a linha imaginária do Equador. Seu relevo é um dos mais antigos do mundo, formando ainda na era Pré-cambriano. **África pode ser dividida em 5 macro regiões:** África do Norte ou Setentrional, África do Sul ou Meridional, África Ocidental, África Oriental e África Central. A África tem 54 países independentes, sendo 48 continentais e 06 insulares (ilhas). Os países da África que têm o português como língua oficial são: Angola, Cabo Verde, Guiné-Bissau, Moçambique e São Tomé e Príncipe.

PAÍSES DA ÁFRICA E SUAS CAPITAIS:

África do Sul - Pretória (executiva) / Bloemfontein (judiciária) / Cidade do Cabo (legislativa), Angola - Luanda, Argélia – Argel, Benin - Porto-Novo (constitucional) / Cotonu (sede do governo), Botswana – Gaborone, Burkina Faso – Ouagadougou, Burundi – Bujumbura, Cabo Verde – Praia, Camarões – Yaoundé, Chade - N'Djamena, Comores – Moroni, Congo – Brazzaville, Costa do Marfim - Abidjan (sede do governo) e Yamoussoukro (constitucional), Djibouti – Djibouti, Egito – Cairo, Eritreia – Asmara, Etiópia - Adis-Abeba, Gabão – Libreville, Gâmbia – Banjul, Gana – Acra, Guiné – Conacri, Guiné Equatorial – Malabo, Guiné-Bissau – Bissau, ilhas Maurício – Port Louis, Lesoto – Maseru, Libéria – Monróvia, Líbia – Trípoli, Madagáscar – Antananarivo, Malawi – Lilongwe, Mali – Bamako, Marrocos – Rabat, Maurícia - Port Louis, Mauritânia – Nouakchott, Moçambique – Maputo, Namíbia – Windhoek, Nigéria – Abuja, Níger – Niamey, Quênia – Nairobi, República Centro-Africana – Bangui, República Democrática do Congo – Kinshasa, Ruanda – Kigali, São Tomé e Príncipe – São Tomé, Senegal – Dakar, Serra Leoa – Freetown, Seychelles – Victoria, Somália – Mogadíscio, Suazilândia - Lobamba (real e legislativa) / Mbabane (administrativa), Sudão – Cartum, Sudão do Sul – Juba, Tanzânia - Dar es Salaam (administrativa) / Dodoma (oficial[África oriental]), Togo – Lomé, Tunísia – Tunis, Uganda – Kampala, Zâmbia – Lusaka, Zimbábue – Harare. Total: 54 países.

VIDE-VERSO

[Esta página serve para que as futuras Igrejas Sedes em qualquer país localizem onde ela se encontra].



Projeto
"UM POR TODOS!
TODOS POR UM"

Site: www.umportodostodosporum.org

SETOR ADMINISTRATIVO: **AMEBRRJ01**

SEDE **(EXPERIMENTAL)**

EU PARTICIPO!

IGREJA SOLICITANTE A INSCRIÇÃO

MÊS: Março ANO: 2011

DOCUMENTO DE PESQUISA PARA PLANEJAMENTO DE MISSÃO E FORMAÇÃO DE CAMPOS MISSIONÁRIOS

CAMPO MISSIONÁRIO: _____ DENOMINADO: _____ POSTO DE COLETA – PC1 _____ (Rua)

10. CONTINENTE AMERICANO:

A América se subdivide em três subcontinentes América do Sul, América Central e América do Norte. Na América do Sul, está localizada a maior floresta e ecossistema do mundo: a Floresta Amazônica, dominada por árvores grandes, com clima úmido e altas temperaturas. Por estar presente no hemisfério Norte e Sul, tem uma boa variedade de climas e de vegetação.

PAÍSES DA AMÉRICA SUAS CAPITALIS:

AMÉRICA DO NORTE: **Estados Unidos** - Washington, **México** – Cidade do México, **Canadá** - Otawwa. Total: 03 países. (Canadá, é o de maior extensão: 9.984.670 Km²).

AMÉRICA CENTRAL:

Antígua e Barbuda - Saint John's, **Bahamas** – Nassau, **Barbados** – Bridgetown, **Belize** – Belmopan, **Costa Rica** - São José, **Cuba** – Havana, **Dominica** – Roseau, **El Salvador** - São Salvador, **Granada** - Saint George's, **Guatemala** - Cidade da Guatemala, **Haiti** - Porto Príncipe, **Honduras** – Tegucigalpa, **Jamaica** – Kingston, **Nicarágua** – Manágua, **Panamá** - Cidade de Panamá, **República Dominicana** - São Domingos, **Santa Lúcia** – Castries, **São Cristóvão e Nevis** – Basseterre, **São Vicente e Granadinas** – Kingstown, **Trinidad e Tobago** - Porto de Espanha (Seu maior país, em extensão, é a Nicarágua). Total: 20 países.

AMÉRICA DO SUL:

Argentina – Buenos Aires, **Bolívia** – La Paz, **Brasil** - Brasília, **Chile** - Santiago, **Colômbia** - Bogotá, **Equador** - Quito, **Guiana** - Georgetown, **Paraguai** - Assunção, **Peru** - Lima, **Suriname** - Paramaribo, **Uruguai** – Montivideu, **Venezuela** – Caracas. Total: 12 países.

Sem contar com os territórios dependentes ou autônomos.

Brasil, a maior área territorial; mede "8.510.345,538 km² (IBGE, 2021)", e segundo o I.B.G.E a população brasileira em 2021 alcançou **213.317.639** habitantes.

VIDE-VERSO



Projeto
"UM POR TODOS!
TODOS POR UM"

Site: www.umportodostodosporum.org

SETOR ADMINISTRATIVO: **AMEBRRJ01**

SEDE **(EXPERIMENTAL)**

EU PARTICIPO!

IGREJA SOLICITANTE A INSERÇÃO

MÊS: Março ANO: 2011

DOCUMENTO DE PESQUISA PARA PLANEJAMENTO DE MISSÃO E FORMAÇÃO DE CAMPOS MISSIONÁRIOS

CAMPO MISSIONÁRIO: _____ DENOMINADO: _____ POSTO DE COLETA – PC1 _____ (Rua)

[Esta página serve para que as futuras Igrejas Sedes em qualquer país localizem onde ela se encontra].

11. MAPA DO PAÍS E DO ESTADO ONDE ESTÁ LOCALIZADA A SEDE DO PROJETO – CONTINENTE AMERICANO



AMEBRRJ01
VIDE-VERSO

Bandeira Nacional



Projeto
 “UM POR TODOS!
 TODOS POR UM”

Site: www.umportodostodosporum.org

SETOR ADMINISTRATIVO: AMEBRRJ01

SEDE (EXPERIMENTAL)

EU PARTICIPO!

IGREJA SOLICITANTE A INSCRIÇÃO

MÊS: Março ANO: 2011

DOCUMENTO DE PESQUISA PARA PLANEJAMENTO DE MISSÃO E FORMAÇÃO DE CAMPOS MISSIONÁRIOS

CAMPO MISSIONÁRIO: _____ DENOMINADO: _____ POSTO DE COLETA – PC1 _____ (Rua)

[Esta página serve para que as futuras Igrejas Sedes em qualquer país localizem onde ela se encontra].

11. MAPA DO ESTADO DO RIO DE JANEIRO



Estado: **Rio de Janeiro.** Município: **Rio de Janeiro.** Distrito: **Bangu**

Latitude: **-22.8495** Longitude: **-43.466**

VIDE-VERSO



Projeto
"UM POR TODOS!
TODOS POR UM"

Site: www.umportodostodosporum.org

SETOR ADMINISTRATIVO: **AMEBRRJ01**

SEDE **(EXPERIMENTAL)**

EU PARTICIPO!

IGREJA SOLICITANTE A INSERÇÃO

MÊS: Março ANO: 2011

DOCUMENTO DE PESQUISA PARA PLANEJAMENTO DE MISSÃO E FORMAÇÃO DE CAMPOS MISSIONÁRIOS

CAMPO MISSIONÁRIO: _____ DENOMINADO: _____ POSTO DE COLETA – PC1 _____ (Rua)

ATENÇÃO: Observem no cabeçalho que a Igreja SEDE EXPERIMENTAL formou 01 Campo, e dentro deste vários POSTOS DE COLETAS=PC. 12.DEMARCAÇÃO DE ÁREA - POSTOS DE COLETAS – PC1, PC2,PC3,PC4,PC5,PC6,PC7,PC8 e PC9. PC1 foi o Posto modelo

1º PC – Condomínio Ayrton Senna	1º PC – Condomínio Ayrton Senna	1º PC – Condomínio Ayrton Senna	1º PC – Cond. Ayrton Senna
<p>COMPREENDE-SE A SEGUINTE MARCAÇÃO:</p> <p>Inicia –se na rua Roque Barbosa altura com a rua Interlagos segue em direção à rua Catirí. Da rua Catirí segue sentido da Avenida Brasil, até a Av. Canal do Rio Sarapuí, e daí até a ponte arco-iris.</p> <p>PRINCIPAIS RUAS:</p> <p>Condomínio Ayrton Senna – Ruas: Interlagos, Marliéria, Suzuka, Montreal, Adelaide, Willian, Ferrari, Jordan, Benneton, Maclarem, Lótus, Mônaco, Imola; (Praça Alberto Deodato) Demais ruas: Darci Campos de Oliveira, Saturnino Silva, Projetada 1, Projetada 2, Projetada 3, Projetada 4, Alcides Teixeira, Júlio Teles de Menezes, Dílson Ávila Tomé, Paulo Pedrosa de Vasconcelos, Adriana Janacópulos, Manchinha, Piranguinho, Luis Alves e Alvaro Schiller.</p> <p>VIDE-VERSO</p>	<p>IGREJAS:</p> <p>Assembleia de Deus Ministério Shekinah Pr: Sergio. Rua Marliéria, 444. (Lote 01). Cep: 21863 – 340</p> <p>Assembleia de Deus Min. Terra Santa Pr: Paulo. Rua Wilian.</p> <p>Assembleia de Deus Campo de Madureira Rua Tirrel.</p> <p>Batista Monte de Sião Pastores Luis e Olivia Vaz. Rua interlagos.</p> <p>Batista Filadélfia Rua Benneton.</p> <p>Casa de Oração (Antiga Metodista Ortodoxa) Pr. Walter / Presb. Mericio. Rua interlagos.</p> <p>Deus é Amor (Em frente a praça Alberto Deodato) da rua Marliéria)</p>	<p>IGREJAS:</p> <p>Evangélica Ass.de Deus Rua Carití,123. Cep: 21863 – 000. Tel: 3337- 6525</p> <p>Pentecostal Ass. de Deus Min. Ebenezer Rua Cabo Clodoaldo Ursulano,22. Cep: 21863 – 390. Tel: 3337 – 3317</p> <p>Igreja Nossa Senhora do Perpétuo Socorro e São Mateus Rua Saturnino Silva, 555. Tel: 3331 – 1465</p> <p>COMÉRCIO:</p> <p>E.M José Mauro Vasconcelos Rua Marliéria, s/nº. Cep: 21863 – 340 Tel: 3332 – 7160</p> <p>Colégio Jardim Bangu Ltda. Rua Paulo Pedrosa de Vasconcelos,74. Cep: 21863 – 290</p> <p>Construção e Reforma – Severino Matias Lira Rua Montreal, 09. Tel: 3463 - 5960</p>	<p>Fisk – Inglês e Espanhol Rua Catirí,280. Cep: 3338 – 8708</p> <p>Padaria e Confeitaria Jessilayne Rua Álvaro Schiller, 90. Tel: 3338 - 8708</p> <p>Super Rede Rua Roque Barbosa, Quadra B, 45. Loja 45. Jardim Bangu. Cep: 21863 - 425</p> <p>Comlurb (frente ao Mercado S. Rede)</p> <p>Penollepe brinquedos Rua Canal do Rio Sarapuí. Cep: 21863 – 070. Tel: 3469 - 3318</p> <p>Gráfica Bangu Rua Darci Campos de Oliveira, 40 Quadra 5. Jardim Bangu. Cep: 21863 – 345. Tel: 3424 - 3021</p> <p>Obs: Pode haver mais Igrejas, ruas ou comércio dos quais o google não tenha feito ainda registro.</p> <p>(Conta-se umas 30 ruas)</p>



Projeto
"UM POR TODOS!
TODOS POR UM"

Site: www.umportodostodosporum.org

SETOR ADMINISTRATIVO: **AMEBRRJ01**

SEDE **(EXPERIMENTAL)**

EU PARTICIPO!

IGREJA SOLICITANTE A INSERÇÃO

MÊS: Março ANO: 2011

DOCUMENTO DE PESQUISA PARA PLANEJAMENTO DE MISSÃO E FORMAÇÃO DE CAMPOS MISSIONÁRIOS

CAMPO MISSIONÁRIO: _____ DENOMINADO: _____ POSTO DE COLETA – PC1 _____ (Rua)

13. DEMARCAÇÃO DE ÁREA - POSTO DE COLETAS (PC) Catirí

PC – Catirí	PC – Catirí	PC – Catirí	PC – Catirí
<p>COMPREENDE-SE A SEGUINTE MARCAÇÃO:</p> <p>Na altura da rua Projetada C, sentido da Coca-Cola, segue-se marcando: à esquerda a Rua Sarapuí e à direita a Estrada do Gericinó; considerando-se abranger todas as residências nas proximidades da Travessa Chico Mendes fazendo mesmo um contorno na direção da Estrada José Ricardo culminando na Av. Brasil altura da Estrada do Gericinó; daí, segue-se na rua Catirí fechando território na Rua Sarapuí após a rua Rio Real.</p> <p>PRINCIPAIS RUAS:</p> <p>Projetada C, Travessa Chico Mendes, Miralde, da Amizade, Divinésia, da Saudade, Rio Real, Capão Bonito, Monte Alto, Serra Azul, Gericinó, Três Marias, (Vila Estrela D'álva) Vitória Régia, Cataguases, Lírios, Violeta, Azaleia, Orquídeas, Nova Prata, Travessa das Dálias, Tv das Rosas, Tv do Nego, Tv Girasol, Tv Chico Mendes e Tv Divisória. Também ruas A, B, D, E, F e G, mais a Vila Nazareno.</p> <p>Praça do S D'álva na Vila Estrela D'álva, nº 2</p>	<p>IGREJAS:</p> <p>Assembleia de Deus Ministério Shekinah Tel: 2402 – 33 23 (Pr. Aldo) Gericinó</p> <p>Assembleia de Deus Ministério Vila Kenned Pr. Sergio, Pr. Ronildo e Mis. Cristina Rua E, nº53. Rua Catirí</p> <p>Assembleia de Deus Ministério Brasa Viva (Atrás da Creche do Catirí) Rua Projetada A. Cep: 21862 – 060</p> <p>Igreja Assembleia de Deus Catirí Rua da Amizade, 631 Cep: 21864 – 070</p> <p>Igreja do Evangelho Quadrangular Estrada do Gericinó, 641</p> <p>Paróquia Bom Pastor Rua Rio Real, 76 Cep: 21863 - 060</p> <p>VIDE-VERSO</p>	<p>COMÉRCIO:</p> <p>Associação dos Moradores da Vila Catirí Travessa Violeta, 13. Cep: 21864 – 140</p> <p>Creche Municipal José Manoel Ibarra Perez Rua Três Marias s/nº. Cep: 21853 – 060</p> <p>H – Centro Municipal de Saúde Catirí Travessa Três Marias s/nº. Cep: 21864 - 063</p> <p>Escola Municipal Maria Quitéria Rua Nova Pratas / nº. Cep: 21863-030. Tel: 3335 - 5895</p> <p>Ônibus 379 Rua Nova Prata</p> <p>Drogaria Atual Rua 13. Conjunto Roque Barbosa, 545. Cep: 21863-420 (Próximo a rua Serra Azul)</p> <p>Super Mercado Super Rede Catirí Rua Rio Real. Cep: 21863 – 040. Tel: 3467 - 611</p>	<p>Fábio – Gás e Água Rua da Saudade, 22 Cep: 21864 – 050</p> <p>Salgadinhos Catirí Rua capão Bonito, 302. Cep: 21863 - 050</p> <p>OBSERVAÇÕES FUTURAS</p> <p>Obs: Pode haver mais Igrejas, ruas ou comércio dos quais o google não tenha feito ainda registro.</p> <p>(Conta-se umas <u>33 ruas</u>)</p>



Projeto
"UM POR TODOS!
TODOS POR UM"

Site: www.umportodostodosporum.org

SETOR ADMINISTRATIVO: AMEBRRJ01

SEDE (EXPERIMENTAL)

EU PARTICIPO!

IGREJA SOLICITANTE A INSCRIÇÃO

MÊS: Março ANO: 2011

DOCUMENTO DE PESQUISA PARA PLANEJAMENTO DE MISSÃO E FORMAÇÃO DE CAMPOS MISSIONÁRIOS

CAMPO MISSIONÁRIO: _____ DENOMINADO: _____ POSTO DE COLETA – PC1 _____ (Rua)

> Pesquise no Google mapa via satélite faça semelhantemente a demarcação abaixo e depois cole aqui abaixo.

13. DEMARCAÇÃO DE ÁREA - POSTO DE COLETAS (PC)

PC - Bangu 1	PC - Bangu 1	PC - Bangu 1	PC - Bangu 1
<p>COMPREENDE-SE A SEGUINTE MARCAÇÃO:</p> <p>Na rua Roque Barbosa, altura com a rua do Limão, (Gp 386 – Guilherme da Silveira Filho) segue-se até a Estrada General Afonso de Carvalho passa pelo Ferro Velho localizado na esquina, daí prossegue pela rua Araquém até a rua Roque Barbosa fechando na altura do Trevo.</p> <p>PRINCIPAIS RUAS: Rua do Limão, Cegonha (Entre limão e Cegonha), Lichia, 3x a rua Fruta Pão, Uva, Bico de Lacre, Sanhaço, Pêssego, Carcará, Pinha, Jurute, Joaquim Távora, Figo, Cajú, Mangustão, Coleiro, Gaio, Jujuba, Ginja, Chapim, Cacatua, Trinta e Quatro, Trinta e Dois, Sibiribi, Uru, Codorniz, Marreco, Tiziu, Tordo, Tiê - Sanguê, Noitibó, Rolinha, Tentilhão, Mutum, Bacurau, Noz e Projetada 566 (Área de lazer público).</p>	<p>IGREJAS:</p> <p>Igreja Assembleia de Deus Min. Fortalecendo Vidas Rua Araquém, 1395</p> <p>Igreja Assembleia de Deus em Jardim Bangu Rua Coleiro, 107. Cep: 21863 – 080. Tel: 3467 – 4379</p>	<p>COMÉRCIO:</p> <p>Ciep 386 – Guilherme da Silveira Filho Rua do Limão, s/nº - B. Cep: 21865 – 360 Tel: 2333 – 4892</p> <p>E.M Jornalista Sandro Moreira Rua Roque Barbosa. Cep: 21863 – 420 Tel: 3422 – 0766</p> <p>Creche municipal Dente de Leite Rua Coleiro s/nº. Cep: 21865 – 080 Tel: 3465 – 5336</p> <p>Associação de Moradores Conj. João Saldanha Rua Bico- de – Lacre, 10. Cep: 21865 – 440 Tel: 2402 - 3389</p> <p>Roberto Lanches Rua Uru, 62. Cep: 21865 – 170</p>	<p>Sempre Natal Presentes Rua Araquém, 1367. Tel: 3468 – 7735 (Dircéa)</p> <p>Bazar da Paz Rua Sanhaço, 345. Cep: 21865 - 200</p> <p>OBSERVAÇÕES FUTURAS</p> <p>Obs: Pode haver mais Igrejas, ruas ou comércio dos quais o google não tenha feito ainda registro.</p> <p>(Conta-se umas 40 ruas)</p>

VIDE-VERSO



Projeto
"UM POR TODOS!
TODOS POR UM"

Site: www.umportodostodosporum.org

SETOR ADMINISTRATIVO: AMEBRRJ01

SEDE (EXPERIMENTAL)

EU PARTICIPO!

IGREJA SOLICITANTE A INSERÇÃO

MÊS: Março ANO: 2011

DOCUMENTO DE PESQUISA PARA PLANEJAMENTO DE MISSÃO E FORMAÇÃO DE CAMPOS MISSIONÁRIOS

CAMPO MISSIONÁRIO: _____ DENOMINADO: _____ POSTO DE COLETA – PC1 _____ (Rua)

> Pesquise no Google mapa via satélite faça semelhantemente a demarcação abaixo e depois cole aqui abaixo.

13. DEMARCAÇÃO DE ÁREA - POSTO DE COLETAS (PC) Bangu 2

PC – Bangu 2	PC – Bangu 2	PC – Bangu 2	PC – Bangu 2
<p>COMPREENDE-SE A SEGUINTE MARCAÇÃO:</p> <p>Da rua Jacundá frente à lateral do Polo Cultural do Jd. Bangu demarca-se as ruas Roque Barbosa à direita e a Estrada General Afonso de Carvalho à esquerda, segue em sentido ao Brizolão – Rua do Limão onde encerra a demarcação.</p> <p>PRINCIPAIS RUAS: Cegonha (Parte dela), Ipiuna, Iacanga, Igaratinga, Estancia Velha, Jaguaracú, Lajeado Bonito, Prata do Piauí, Avenida Dezenove de Abril, Estremoz, Ilha Solteira, Patrocínio do Muriaé, Esperantinópolis, Subida do Pelourinho, Estirão do Equador, Herval D Oeste, Igaratinga, Iacanga, Paracambi, Paraguaçu Paulista e Nova Galiléia.</p> <p>Praça – Rua Estremoz</p>	<p>IGREJAS:</p> <p>Batista Rua Estirão do Equador ,15 Cep: 21866 – 180. Tel: 2403 - 380</p> <p>Assembleia de Deus Rua da Cegonha, altura do nº 2.871. Bangu4 (Próximo ao Polo Cultural)</p> <p>VIDE-VERSO</p>	<p>COMÉRCIO:</p> <p>Centro Municipal de Saúde Athayde José da Fonseca Rua Dezenove de Abril, s/nº. Cep: 21864 – 440 Tel: 3336 – 1964</p> <p>Farmácia Majestosa de Bangu Rua Roque Barbosa, 772 Cep: 21863 – 420</p> <p>Polo Cultural do Jardim Bangu Estrada General Afonso de Carvalho, 2871 Bangu 4. Cep: 21725 – 020</p> <p>DJE – Transporte Rua Jaguaracú, 64</p> <p>Padaria e Confeitaria Lessa Rua Estremoz, 19. Cep: 21820 - 100</p>	<p>OBSERVAÇÕES FUTURAS</p> <p>Obs: Pode haver mais Igrejas, ruas ou comércio dos quais o google não tenha feito ainda registro.</p> <p>(Conta-se umas 25 ruas)</p>



Projeto
 "UM POR TODOS!
 TODOS POR UM"

Site: www.umportodostodosporum.org

SETOR ADMINISTRATIVO: AMEBRRJ01

SEDE (EXPERIMENTAL)

EU PARTICIPO!

IGREJA SOLICITANTE A INSERÇÃO

MÊS: Março ANO: 2011

DOCUMENTO DE PESQUISA PARA PLANEJAMENTO DE MISSÃO E FORMAÇÃO DE CAMPOS MISSIONÁRIOS

CAMPO MISSIONÁRIO: _____ DENOMINADO: _____ POSTO DE COLETA – PC1 _____ (Rua)

13. DEMARCAÇÃO DE ÁREA - POSTO DE COLETAS (PC) Bangu3

PC – Bangu 3	PC – Bangu 3	PC – Bangu 3	PC – Bangu 3
<p>COMPREENDE-SE A SEGUINTE MARCAÇÃO:</p> <p>Estando na rua Jacundá frente à Creche Municipal Bangu 3, temos à esquerda a rua Roque Barbosa e à direita a Avenida Canal do Rio Sarapuí seguindo as duas; rua e Avenida abrange-se a rua Oito e toda residência dentro do Condomínio onde localiza-se umas quatro Igrejas Evangélicas entre as quais Batista Independente Missão Socorro; prossegue-se afora, na Av. Canal do Rio Sarapuí considerando as residências até a ponte arco-íris a linha de demarcação.</p> <p>PRINCIPAIS RUAS:</p> <p>Quatorze, Quinze, Doze, Onze, Dez, Oito, Um, Charley Fayal, Ernesto Sales Cunha, Noventa e Nove, Tito Urbano, Américo Salomão, Vinícius Ribeiro, Paulo Seródio, Orlando Chevitarese, e Nicola Tancredo.</p> <p>Obs: Considera-se o Canal do Rio Sarapuí e as ruas pertencentes ao Condomínio onde localiza-se a Igreja Batista Independente Missão Socorro e demais.</p>	<p>IGREJAS:</p> <p>Igreja Batista Independente Missão Socorro Igreja Assembleia de Deus Samaria (Há mais duas Denominações) Situam-se no Condomínio localizado no Canal do Rio Sarapuí</p>	<p>COMÉRCIO:</p> <p>Creche Bangu 3 Rua Charley Fayal,43</p> <p>Favela S/A - Roupas e Acessórios Rua Roque Barbosa, 1.135 Cep: 21863 - 423</p>	<p>OBSERVAÇÕES FUTURAS</p> <p>Obs: Pode haver mais Igrejas, ruas ou comércio dos quais o google não tenha feito ainda registro.</p> <p>(Conta-se umas <u>16 ruas</u>)</p>

VIDE-VERSO



Projeto
 “UM POR TODOS!
 TODOS POR UM”

Site: www.umportodostodosporum.org

SETOR ADMINISTRATIVO: AMEBRRJ01

SEDE (EXPERIMENTAL)

EU PARTICIPO!

IGREJA SOLICITANTE A INSERÇÃO

MÊS: Março ANO: 2011

DOCUMENTO DE PESQUISA PARA PLANEJAMENTO DE MISSÃO E FORMAÇÃO DE CAMPOS MISSIONÁRIOS

CAMPO MISSIONÁRIO: _____ DENOMINADO: _____ POSTO DE COLETA – PC1 _____ (Rua)

13. DEMARCAÇÃO DE ÁREA - POSTO DE COLETAS (PC)

PC – Bangu 4	PC – Bangu 4	PC – Bangu 4	PC – Bangu 4
<p>COMPREENDE-SE A SEGUINTE MARCAÇÃO:</p> <p>Da rua Jacundá de frente para o Condomínio São Pedro, tem-se à direita a Estrada General Afonso de Carvalho (Via 1) e a esquerda a Avenida Canal do Rio Sarapuí, completa-se a demarcação na Rua G, última rua antes da ponte no Condomínio Monte Reis II.</p> <p>REFERÊNCIAS:</p> <p>Ponto final do ônibus 819 – Jardim Bangu, Academia Físico em Forma, Igreja Ass. de Deus Min. R.E.A.L e Igreja Ass. de Deus Ministério Emmanuel.</p> <p>PRINCIPAIS RUAS: As maiorias das residências estão agrupadas formando Condomínios e a maior parte das ruas estão mencionadas no google.</p>	<p>IGREJAS:</p> <p>Assembleia de Deus Min. R.E.A.L Rua Jacundá. Tel: 2143 - 3563</p> <p>Assembleia de Deus Min. Emmanuel Rua Jacundá.</p>	<p>COMÉRCIO:</p> <p>Horti Frut Beira Rio Rua Jacundá</p> <p>Frescuras da Pele Rua Jacundá, 415.Bloco 4, casa 103. Condomínio São Pedro. Cep: 21863 – 428 Tel: 3462 – 2116</p> <p>Academia Físico em Forma Rua Jacundá, 06</p>	<p>OBSERVAÇÕES FUTURAS</p> <p>Obs: Pode haver mais Igrejas, ruas ou comércio dos quais o google não tenha feito ainda registro.</p>

VIDE-VERSO



Projeto
"UM POR TODOS!
TODOS POR UM"

Site: www.umportodostodosporum.org

SETOR ADMINISTRATIVO: **AMEBRRJ01**

SEDE **(EXPERIMENTAL)**

EU PARTICIPO!

IGREJA SOLICITANTE A INSERÇÃO

MÊS: Março ANO: 2011

DOCUMENTO DE PESQUISA PARA PLANEJAMENTO DE MISSÃO E FORMAÇÃO DE CAMPOS MISSIONÁRIOS

CAMPO MISSIONÁRIO: _____ DENOMINADO: _____ POSTO DE COLETA – PC1 _____ (Rua)

13. DEMARCAÇÃO DE ÁREA - POSTO DE COLETAS (PC) Jardim Progresso

PC – Jardim Progresso	PC – Jardim Progresso	PC – Jardim Progresso	PC – Jardim Progresso
<p>COMPREENDE-SE A SEGUINTE MARCAÇÃO:</p> <p>Inicia-se na rua Roque Barbosa esquina com a rua Catirí. Deste ponto da rua Catirí, segue-se até a Avenida Brasil e ali, segue em sentido a Cidade adentrando a rua Araquém e seguindo sentido a rua Roque Barbosa. Neste ponto da rua Araquém com a avenida Raul Barros (Trevo) completa-se a demarcação.</p> <p>PRINCIPAIS RUAS:</p> <p>Raul Riff, Lucio Alves, (Condomínio Califórnia xIII) Antônio Fraga, Luiza de Macedo Dantas, Homero Pinto Caputo, Ibiraranhem, Terezinha de Souza Carvalho, Neuza de Souza Viana, Maria Sabina de Albuquerque, Francisco de Assis Barbosa, Genoíno Amado, Alcedo Coutinho, Olga Cordeiro de Almeida e Luis Simões Lopes.</p> <p>(Praça Petrarca)</p>	<p>IGREJAS:</p> <p>Assembleia de Deus Vitória em Cristo Rua Roque Barbosa, 205, sala 202. Cep: 21863 – 425. Tel: 3648 – 6261</p> <p>Presbiteriana Jardim Colorado Rua Araquém, 618. Cep: 21860 – 005 Tel: 33337 – 9982. Pr. Castorino.</p> <p>Capela São José Rua Maria Sabina de Albuquerque. Cep: 21863 – 015. Tel: 3331 - 1465</p>	<p>COMÉRCIO:</p> <p>Colégio Souza Santos Rua Terezinha de Souza Carvalho Cep: 21863 – 000. Tel: 2403 - 9359</p> <p>Auto peças Catirí Rua Catirí,850</p> <p>Transporte e Turismo Real Brasil Av. Brasil, 32800. Tel: 2401 – 9982</p> <p>Tia Márcia Comida Caseira Rua Ibiraranhem,966</p> <p>Auto Mecânica Marcio Rua Homero Pinto Caputo,10 Cep: 21863 – 080</p> <p>Falmec do Brasil Rua Araquém,335. Cep: 21860 – 005 Tel: 3544 - 5353</p> <p>Sub way Rua Catirí, 1250. Cep: 21863 – 005 Tel: 3423 - 9397</p>	<p>OBSERVAÇÕES FUTURAS</p> <p>Water Park Acquamundi Rua Roque Barbosa, 117. Jardim Bangu Cep: 21863 – 425. Tel: 3434 – 2881</p> <p>Yes! Rua Roque Barbosa, 545. Tel: 3333 - 3851</p> <p>Tudo Isso Lanches Rua Catirí, 1120. Cep: 21863 - 005</p> <p>Obs: Pode haver mais Igrejas, ruas ou comércio dos quais o google não tenha feito ainda registro.</p> <p>(Conta-se umas <u>16 ruas</u>)</p>

VIDE-VERSO



Projeto
"UM POR TODOS!
TODOS POR UM"

Site: www.umportodostodosporum.org

SETOR ADMINISTRATIVO: AMEBRRJ01

SEDE (EXPERIMENTAL)

EU PARTICIPO!

IGREJA SOLICITANTE A INSERÇÃO

MÊS: Março ANO: 2011

DOCUMENTO DE PESQUISA PARA PLANEJAMENTO DE MISSÃO E FORMAÇÃO DE CAMPOS MISSIONÁRIOS

CAMPO MISSIONÁRIO: _____ DENOMINADO: _____ POSTO DE COLETA – PC1 _____ (Rua)

13. DEMARCAÇÃO DE ÁREA - POSTO DE COLETAS (PC) Conjunto da Marinha

PC – Conjunto da Marinha	PC – Conjunto da Marinha	PC – Conjunto da Marinha	PC – Conjunto da Marinha
<p>COMPREENDE-SE A SEGUINTE MARCAÇÃO:</p> <p>Inicia-se a marcação na altura da Avenida Brasil; precisamente na rua Araquém segue-se até o Ferro Velho esquina com a Estrada da Cancela Preta. Completa-se a marcação na Avenida Brasil. (Próximo a Igreja Universal)</p> <p>PRINCIPAIS RUAS:</p> <p>Avenida Raul Barros Vieira, Ruas: Manoel Solis, Cassiano Gabus Mendes, José de Freitas Rocha, Jorge dos Santos; Av. Almirante Aimara Xavier de Souza, Ruas: Ivan Pereira de Sá, Carmem Pazini, Eduardo Rocha Neto Junior, Mario das Virgens de Lima, Vigilante Fortunato, Alfredo Araújo, Santa Ida da Bolônia, Osvaldo Evangelista dos Santos, São Petrônio, São Sóstenes, São Troiano, São Romário, São Perdão, São Nicácio, São Telo, João Cavaleiro, Álvaro de Oliveira, Arranjos das Tulipas, Oscar dos Santos, Maria Consuelo Ribeiro, Alenício Ferreira Pinto, Leonardo Silva Castro, Edson Mafra, Pedro Gregório da Silva e Onze. (Praça do Bosque, Praça Zola Amaro)</p>	<p>IGREJAS:</p> <p>Cristã Maranata Avenida Brasil, 32.298. Cep: 21863 – 000</p> <p>Batista Rua Araquém, 764. Cep: 21860 – 005 Tel: 2403 – 3587</p> <p>1ª Batista no Conjunto da Marinha Rua Araquém, 880. Cep: 21860 – 005</p> <p>Congregacional Cristã do Brasil Avenida Raul Barros Vieira, 281. Cep; 21864 – 230</p> <p>Assembleia de Deus Samaria Avenida Almirante Aimara Xavier de Souza, s/nº Cep: 21864 – 220</p> <p>Evangélica Missionária Fonte da Vida Avenida Almirante Aimara Xavier de Souza, 400 Cep: 21864 – 220</p> <p>Cristã Ministério Frutificar Avenida Raul Barros Vieira, 80. Cep: 21860 – 000 Tel: 2402 – 3578</p>	<p>IGREJAS:</p> <p>Ig. Do Evangelho Quadrangular Rua Vigilante Fortunato, 500. Cep: 21860 – 402</p> <p>Pentecostal Ministério Rua Arranjo das Tulipas, 91. Cep: 21860 - 000</p> <p>COMÉRCIO:</p> <p>Anfiteatro Bangu Manaaim Avenida Brasil, 32.160</p> <p>Escola Municipal Professor Lauro Travassos Estrada da Cancela Preta, 1797 Cep: 21725 – 010. Te: 3337 – 6900</p> <p>Centro Educacional Lopes Silva Avenida Raul Barros Vieira, Cep: 21863 – 410. Tel: 2041 – 8541</p> <p>Centro Educacional Plah Rua Arthur Lemos, 120. Cep:21864 - 580</p> <p>Pronto Socorro Estrada da Cancela</p>	<p>COMÉRCIO:</p> <p>Banco 24 horas Rua vigilante Fortunato,580 Cep: 21860 – 402. Tel: 800562400</p> <p>Mercado Especial Rua Vigilante,580. Cep:21860 – 402 Tel: 33332 - 8159</p> <p>Rede Varejão Horti Frut Estrada da Cancela Preta, 1 811. Cep: 21725 – 010. Tel: 2402 – 439</p> <p>Moa Merceria Ltda. Rua Araquém, 1350. Cep: 21860 – 005. Tel: 3337 – 655,</p> <p>Carretinha Carvalho Avenida Brasil, 31.747. Cep: 21863 – 000. Tel: 3012 – 3080</p> <p>Bazar Tem Tudo Cancela Preta Estrada da Cancela Preta,954. Cep: 21725 – 010. Tel: 3337 – 8591 Obs: Pode haver mais Igrejas, ruas ou comércio dos quais o google não tenha feito ainda registro. (Conta-se umas 32 ruas)</p>

VIDE-VERSO



Projeto
"UM POR TODOS!
TODOS POR UM"

Site: www.umportodostodosporum.org

SETOR ADMINISTRATIVO: **AMEBRRJ01**

SEDE **(EXPERIMENTAL)**

EU PARTICIPO!

IGREJA SOLICITANTE A INSERÇÃO

MÊS: Março ANO: 2011

DOCUMENTO DE PESQUISA PARA PLANEJAMENTO DE MISSÃO E FORMAÇÃO DE CAMPOS MISSIONÁRIOS

CAMPO MISSIONÁRIO: _____ DENOMINADO: _____ POSTO DE COLETA – PC1 _____ (Rua)

13. DEMARCAÇÃO DE ÁREA - POSTO DE COLETAS (PC) Conjunto Militar

PC – Conjunto Militar	PC – Conjunto Militar	PC – Conjunto Militar	PC – Conjunto Militar
<p>COMPREENDE-SE A SEGUINTE MARCAÇÃO:</p> <p>No final da rua Araquém, Inicia-se a demarcação entre a Estrada da Cancela Preta (à direita) e Estrada General Afonso de Carvalho (à esquerda) prosseguindo a partir destas em sentido da avenida Brasil, finaliza-se assim a demarcação; entre um ponto e outro das duas Estradas na Av. Brasil.</p> <p>PRINCIPAIS RUAS:</p> <p>Projetada D, Josemar Nobre de Magalhães, Ataíde da Silva, Jussara Ferreira dos Santos, Da Libertação, da Torre, Francisco Duarte da Silva, Mario Rodrigues Gomes, Naudy Esteves, William, Cabo Milton Cosme dos Santos, Wagner Santos Castro, Marcos Gonçalves Pinto, Jairo Rosa da Silva, Joselita Ferreira Ramos, Wards Tavares, dos Namorados, Charles Muller, Henrique Morato Neto; Av. Nossa Senhora de Guadalupe. Ruas: Ezequiel Pereira da Silva, da Brisa, Marcos Soares, das Flores, da Paz, nova Iguazú, Santo Emmanuel, Estrada do Encanamento, Anitão Ferreira, Gregório Vilalva, São Sofrônio, Rocha Passos, Santa Coleta, Santa Cionia, Santa Musa,</p>	<p>Santa Elba, Betuel, Elshadai, Noites de Verão Shekinah, Projetada B, Projetada D, Projetada E, Porto Real, Pimentel e Avelar.</p> <p>IGREJAS:</p> <p>Evangélica Boas Novas Estrada da Cancela Preta, 2192. Cep: 21720 - 580</p> <p>Assembleia de Deus Samaria - Congregação Estrada da Cancela Preta, 2110. Cep: 21720 – 580</p> <p>Assembleia de Deus Reunir Rua Francisco Duarte da Silva, 10. Cep: 21725 - 560</p> <p>Igreja Pentecostal Deus e Luz Estrada Afonso de Carvalho, 889. Cep: 21725 – 020</p> <p>Adventista Afonso de Carvalho Rua Shekinah. Cep: 21725 – 252</p> <p>Paróquia Nossa Senhora dos Navegantes Rua Naudy Esteves, 121 Tel: 3331 - 0073</p>	<p>Capela Santa Joana de Lestonac Estrada General Afonso de Carvalho, s/nº. Cep: 21725 - 020. Tel: 2403 - 9036</p> <p>Centro Espírita Templo dos Orixás Estrada Afonso de Carvalho 102. Cep: 21725 – 020</p> <p>COMÉRCIO:</p> <p>Colégio Souza Santos Rua Naudy Esteves. Cep: 2172 – 580. Tel: 3331 – 2056</p> <p>Pronto Socorro F – Cancela Preta I</p> <p>Campo de Futebol Av. Nossa Senhora de Guadalupe</p> <p>Mercado Diana Estrada General Afonso de Carvalho, 119. Cep: 21725 – 020</p> <p>Aki ta Bom – Salão de Festas Estrada General Afonso de Carvalho, 85. Cep: 21725 – 020. Tel: 3338 - 0874</p>	<p>Valuthi Comércio Indústria Reprodução Estrada General Afonso de Carvalho, 86. Cep: 21725 – 020. Tel: 3333 – 4668</p> <p>Gelo Mix Estrada General Afonso de Carvalho, 2230 – Loja A. Cep: 21720 - 580. Tel: 3337 – 8858</p> <p>Auto Center Park Estrada General Afonso de Carvalho, 22.000. Cep: 21720 – 580. Tel: 3465 - 7155</p> <p>OBSERVAÇÕES FUTURAS</p> <p>Obs: Pode haver mais Igrejas, ruas ou comércio dos quais o google não tenha feito ainda registro.</p> <p>(Conta-se umas <u>36 ruas</u>)</p>
Ao todo conta-se 09 POSTOS DE COLETAS			

VIDE-VERSO



Projeto
 “UM POR TODOS!
 TODOS POR UM”

Site: www.umportodostodosporum.org

SETOR ADMINISTRATIVO: AMEBRRJ01

SEDE (EXPERIMENTAL)

EU PARTICIPO!

IGREJA SOLICITANTE A INSERÇÃO

MÊS: Março ANO: 2011

DOCUMENTO DE PESQUISA PARA PLANEJAMENTO DE MISSÃO E FORMAÇÃO DE CAMPOS MISSIONÁRIOS

CAMPO MISSIONÁRIO: _____ DENOMINADO: _____ POSTO DE COLETA – PC1 _____ (Rua)

14. MAPAS COM A LOCALIZAÇÃO EXATA DA SEDE DO PROJETO - CAMPO MISSIONÁRIO E SEUS POSTOS DE COLETA (PC)

MAPA DO CAMPO

Setor administrativo: AMEBRRJ01 | Sede
 Campo Missionário: 01
 Denominado: Jardim Bangu

<p>ENTREGA DAS OFERTAS DOS VOLUNTÁRIOS DOADORES IGREJA - DO DIA 1º AO DIA 12 DE CADA MÊS COMUNIDADE - TODO DIA 10 DE CADA MÊS. (MÁXIMO DIAS 11 E 12)</p>	<p>CONTAGEM DAS OFERTAS NOS POSTOS DO DIA 13 AO DIA 18 (INCLUSIVE AS IGREJAS). DO DIA 19 AO DIA 21, PROCEDE SE A PARTILHA DAS OFERTAS EM SACOLAS NA SEDE DO PROJETO.</p>
--	---



POSTO DE COLETA-PC1

- > Após pesquisas e demarcações na folha 37, por mapa via satélite Google faça semelhante mapa para que se tenha a ideia exata de quantos POSTOS de COLETAS serão necessários neste Campo Missionário: 01 **IMPORTANTE:** Após pesquisar pelo mapa via satélite no google o entorno do prédio (Igreja) a qual inscreveu para INSERÇÃO neste Projeto, separe umas **232 ruas não menos; incluindo Condomínios, não excedendo 300 ruas no total.** O Campo e seus postos, foto, nome, endereço e telefone da responsável pelo 1º posto de coleta na comunidade, a data de entrega, e contagem, tudo isto numa folha, envie também.



Projeto
 “UM POR TODOS!
 TODOS POR UM”

Site: www.umportodostodosporum.org

SETOR ADMINISTRATIVO: AMEBRRJ01

SEDE (EXPERIMENTAL)

EU PARTICIPO!

IGREJA SOLICITANTE A INSERÇÃO

MÊS: Março ANO: 2011

DOCUMENTO DE PESQUISA PARA PLANEJAMENTO DE MISSÃO E FORMAÇÃO DE CAMPOS MISSIONÁRIOS

CAMPO MISSIONÁRIO: _____ DENOMINADO: _____ POSTO DE COLETA – PC1 _____ (Rua)

15. DEMARCAÇÃO DE ÁREA - POSTO DE COLETAS (PC)

PC –	PC –	PC –	PC –
COMPREENDE-SE A SEGUINTE MARCAÇÃO: Inicia-se na rua..... completa-se a demarcação. PRINCIPAIS RUAS: (Praça _____)	IGREJAS:	COMÉRCIO:	OBSERVAÇÕES FUTURAS Obs: Conta-se umas _____ ruas)

IMPORTANTE: Após pesquisar pelo mapa via satélite no google o entorno do prédio (Igreja) a qual inscreveu para INSERÇÃO neste Projeto, no seu bairro. Separe umas **232 ruas não menos; incluindo Condomínios, não excedendo 300 ruas no total.** Segue fazendo as demarcações conforme pode observar neste DOC. de Pesquisa MODELO. Após feito estas DEMARCAÇÕES e o MAPA. Deve toda Equipe em jejum e oração percorrer o Campo Missionário para sentir as pessoas e suas necessidades. O Espírito Santo os guiará. Creiam!

> Faça quantas cópias for necessária desta folha de DEMARCAÇÃO, depois as numere, tipo: 37A, 37B.... e anexe-as, após esta.



Projeto
"UM POR TODOS!
TODOS POR UM"

Site: www.umportodostodosporum.org

SETOR ADMINISTRATIVO: **AMEBRRJ01**

SEDE **(EXPERIMENTAL)**

EU PARTICIPO!

IGREJA SOLICITANTE A INSERÇÃO

MÊS: Março ANO: 2011

DOCUMENTO DE PESQUISA PARA PLANEJAMENTO DE MISSÃO E FORMAÇÃO DE CAMPOS MISSIONÁRIOS

CAMPO MISSIONÁRIO: _____ DENOMINADO: _____ POSTO DE COLETA – PC1 _____ (Rua)

VIDE-VERSO

15. CONCLUINDO A PESQUISA:

UM RELATO GERAL E OBJETIVO ORIUNDO DA OBSERVAÇÃO QUANTO A CONDIÇÃO DO CONTINENTE/PAÍS/ESTADOS/BAIRRO DA IGREJA:

[O relato deverá apontar a situação sócio-político e governamental do país no sentido de revelar pontos positivos, negativos e principalmente àqueles que possam vir a divergir com o propósito da missão quando da abertura de Campos de natureza missionária. Observar a posição de líderes governamentais em toda estância no que diz respeito ao trabalho missionário. Por exemplo: Estes favorecem ou não a pregação do evangelho? Em que consiste a observação? Qual a atitude deste líder que pode confirmar esta observação? Análise da sociedade de interesse por inteiro. Tipo: A religião que predomina. Qual é? Capriche! Lembre-se de que Espírito Santo é o incomparável guia desta missão. Ouça – o sempre!

Relato: _____

VIDE-VERSO



Projeto
 “UM POR TODOS!
 TODOS POR UM”

Site: www.umportodostodosporum.org

SETOR ADMINISTRATIVO: AMEBRRJ01

SEDE (EXPERIMENTAL)

EU PARTICIPO!

IGREJA SOLICITANTE A INSERÇÃO

MÊS: Março ANO: 2011

DOCUMENTO DE PESQUISA PARA PLANEJAMENTO DE MISSÃO E FORMAÇÃO DE CAMPOS MISSIONÁRIOS

CAMPO MISSIONÁRIO: _____ DENOMINADO: _____ POSTO DE COLETA – PC1 _____ (Rua)

15. CONTINUA A CONCLUSÃO:

16. FONTE DE PESQUISA:

Rubrica: Relator: Futuro Coordenador Geral (escolhido)

- <http://planeta-terra.info/continentes.html>
- http://www.suapesquisa.com/geografia/paises_mundo_capitais.htm
- <https://www.todamateria.com.br/paises-da-asia>
- <http://www.coladaweb.com/mapas/mapa-dos-continentes>
- <http://geografia10.webnode.com.br/news/oceania> (ver população da Oceania)
- <http://www.estadosecapitaisdobrasil.com>
- <http://mapasamerica.dices.net/brasil/jardimbangu>

VIDE-VERSO



Projeto
"UM POR TODOS!
TODOS POR UM"

Site: www.umportodostodosporum.org

SETOR ADMINISTRATIVO: AMEBRRJ01

SEDE (EXPERIMENTAL)

EU PARTICIPO!

IGREJA SOLICITANTE A INSERÇÃO

MÊS: Março ANO: 2011

DOCUMENTO DE PESQUISA PARA PLANEJAMENTO DE MISSÃO E FORMAÇÃO DE CAMPOS MISSIONÁRIOS

CAMPO MISSIONÁRIO: _____ DENOMINADO: _____ POSTO DE COLETA – PC1 _____ (Rua)

17. CASO TENHA IGREJAS DISTRITAIS APOIO FAÇA LISTA COM NOMES DAS QUE TRABALHARÃO EM UNIDADE NO CAMPO:

*Qual dos POSTOS DE COLETAS esta Igreja está próxima? Os Líderes, ministérios e membros precisam assistirem aos vídeos palestras e visitarem o site da Ferramenta.

IGREJA: _____

PASTOR: _____ POSTO DE COLETA: _____

E-MAIL: _____ CONTATO: _____ / _____

IGREJA: _____

PASTOR: _____ POSTO DE COLETA: _____

E-MAIL: _____ CONTATO: _____ / _____

IGREJA: _____

PASTOR: _____ POSTO DE COLETA: _____

E-MAIL: _____ CONTATO: _____ / _____

IGREJA: _____

PASTOR: _____ POSTO DE COLETA: _____

E-MAIL: _____ CONTATO: _____ / _____

IMPORTANTE: Precisando anotar mais Igrejas DISTRITAIS cujos prédios sejam dentro desta DEMARCAÇÃO a vir em UNIDADE neste Campo faça cópias desta folha, e as numere, tipo: 40A, 40B.... e anexe-as, após esta.

VIDE-VERSO



Projeto
 "UM POR TODOS!
 TODOS POR UM"

Site: www.umportodostodosporum.org

SETOR ADMINISTRATIVO: AMEBRRJ01

SEDE (EXPERIMENTAL)

EU PARTICIPO!

IGREJA SOLICITANTE A INSERÇÃO

MÊS: Março ANO: 2011

DOCUMENTO DE PESQUISA PARA PLANEJAMENTO DE MISSÃO E FORMAÇÃO DE CAMPOS MISSIONÁRIOS

CAMPO MISSIONÁRIO: _____ DENOMINADO: _____ POSTO DE COLETA – PC1 _____ (Rua)

A assinatura ou Rubrica dos representantes das Igrejas pretendente a trabalhar em UNIDADE a partir da abertura deste Campo Missionário; Campo o qual a Igreja que estes representam será a que responderá entre as demais Igrejas em UNIDADE. E, se esta for a primeira Igreja no País, a se apresentar neste Projeto, esta deverá tornar-se a SEDE; e no caso da segunda Igreja em diante no País, a se apresentar neste Projeto, em outro ESTADO, tornar-se -á esta Igreja, então, a SubSEDE do Projeto neste País. Assinatura da autora confirmará que recebeu este DOC. de pesquisa realizada pela Igreja cujo documento será analisado, e, após a análise caberá ou não a **INSERÇÃO** da Igreja no Projeto. A resposta da autora deverá ocorrer dentro do prazo de 20 dias, através do e-mail da Igreja escrito neste documento.

17.DAS ASSINATURAS: Dia: _____) _____, _____ / _____ / _____ (hora: _____)

Rubrica dos responsáveis pela primeira pesquisa – Futuros Seareiros no Projeto "Um por todos! Todos por um":

 Ass. ou rubrica do Coordenador 1 citado na folha 10/41 deste documento

 Ass. ou rubrica do Coordenador Geral citado na folha 9/41 deste documento

 Ass. ou rubrica do Pastor Vice-Presidente da Igreja citada na folha 9/41 deste documento

 Ass.ou rubrica do **Pastor Presidente** da Igreja citada na folha 9/41 deste documento

(Rubricar todas folhas canto à direita) →

Abaixo assinaturas / rubricas das testemunhas:

Pessoas cujos nomes não façam parte do Voluntariado ADM

 Nome completo legível: _____

 CPF: _____

 Nome completo legível: _____

 CPF: _____

 Ass. ou rubrica da – Autora - Divulgadora - Projeto "Um por todos! Todos por um"

NOTA: A Equipe (Igreja) deverá receber por e-mail 01 cópia desta folha assinada pela autora como amostra de que ela recebeu o documento.

> Equipe, agora, escanear e enviar a autora.

CARIMBO DA IGREJA →

DEUS SEJA LOUVADO !

VIDE-VERSO